

Distriktsmelding for Tromsø kommune

Kunnskapsgrunnlag



Innhold

| | |
|--|----|
| 1. Innledning | 5 |
| 2. Overordnede føringer i distriktpolitikken..... | 6 |
| 2.1 Nasjonale og regionale føringer..... | 6 |
| 2.2. Kommunele føringer..... | 8 |
| 2.2.1 Kommuneplanens samfunnsdel 2020-2032..... | 8 |
| 2.2.2 Formannskapetets høringsinnspill til distriktsdemografiutvalget..... | 9 |
| 3. Områdeoversikt | 10 |
| 3.1 Jøvik-Lakselvdalen..... | 11 |
| 3.1.1 Kommunele tjenesteyting og infrastruktur | 11 |
| 3.1.2 Lokalt næringsliv | 11 |
| 3.1.3 Kultur- og organisasjonsliv..... | 12 |
| 3.1.4 Annet..... | 12 |
| 3.2 Sjursnes-Breivikeidet | 13 |
| 3.2.1 Kommunele tjenesteyting og infrastruktur | 13 |
| 3.2.2 Lokalt næringsliv | 13 |
| 3.2.3 Kultur- og organisasjonsliv..... | 13 |
| 3.2.4 Annet..... | 14 |
| 3.3 Ramfjord-Andersdal..... | 14 |
| 3.3.1 Kommunele tjenesteyting og infrastruktur | 14 |
| 3.3.2 Lokalt næringsliv | 15 |
| 3.3.3 Kultur- og organisasjonsliv..... | 15 |
| 3.3.4 Annet..... | 15 |
| 3.4 Oldervik-Tønsvik..... | 16 |
| 3.4.1 Kommunele tjenesteyting og infrastruktur | 16 |
| 3.4.2 Lokalt næringsliv | 16 |
| 3.4.3 Kultur- og organisasjonsliv..... | 16 |
| 3.4.4 Annet..... | 16 |
| 3.5 Bakkejord-Vikran..... | 17 |
| 3.5.1 Kommunele tjenesteyting og infrastruktur | 17 |
| 3.5.2 Lokalt næringsliv | 17 |
| 3.5.3 Kultur- og organisasjonsliv..... | 18 |
| 3.5.4 Annet..... | 18 |
| 3.6 Sommarøy-Kattfjord | 18 |
| 3.6.1 Kommunele tjenesteyting og infrastruktur | 18 |
| 3.6.2 Lokalt næringsliv | 20 |
| 3.6.3 Kultur- og organisasjonsliv..... | 21 |
| 3.6.4 Annet..... | 21 |

| | | |
|-------|---|----|
| 3.7 | <i>Ersfjordbotn-Tromvik</i> | 22 |
| 3.7.1 | Kommunal tjenesteyting og infrastruktur | 22 |
| 3.7.2 | Lokalt næringsliv | 22 |
| 3.7.3 | Kultur- og organisasjonsliv..... | 22 |
| 3.7.4 | Annet..... | 22 |
| 3.8 | <i>Kvaløya nord-Ringvassøya/Rebbernesøya</i> | 23 |
| 3.8.1 | Kommunal tjenesteyting og infrastruktur | 23 |
| 3.8.2 | Lokalt næringsliv | 23 |
| 3.8.3 | Kultur- og organisasjonsliv..... | 24 |
| 3.8.4 | Annet..... | 24 |
| 4. | Befolkning, levekår og folkehelse | 25 |
| 4.1 | <i>Framtidig befolkningsutvikling i distriktene</i> | 25 |
| 4.2 | <i>Distriktssoner</i> | 27 |
| 4.2.1 | Alders- og kjønnsfordeling i områdene | 28 |
| 4.3 | <i>Utviklingslagsområder</i> | 32 |
| 4.3.1 | Innledning | 32 |
| 4.3.2 | Befolkningsendringer | 34 |
| 4.3.3 | Kjønnsfordeling | 35 |
| 4.3.4 | Aldersfordeling | 36 |
| 4.4 | <i>Befolkningsdata fra levekårssoner</i> | 48 |
| 4.4.1 | Innledning | 48 |
| 4.4.2 | Andel barn 3-12 år | 50 |
| 4.4.3 | Andel unge voksne 20-34 år | 51 |
| 4.4.4 | Andel eldre 65 år og over | 52 |
| 4.4.5 | Flytting..... | 53 |
| 5. | Levekår..... | 55 |
| 5.1 | <i>Andel aleneboende</i> | 55 |
| 5.2 | <i>Andel barn med enslige foreldre</i> | 56 |
| 5.3 | <i>Andel ikke-vestlige innvandrere</i> | 57 |
| 5.4 | <i>Andel med lavt utdanningsnivå – aldersgruppen 30-39 år</i> | 58 |
| 5.5 | <i>Andel med høyt utdanningsnivå - aldersgruppen 30-39 år</i> | 59 |
| 5.6 | <i>Frafall i videregående utdanning (ikke oppnådd kompetanse)</i> | 60 |
| 5.7 | <i>Inntekt og gjeld</i> | 61 |
| 5.8 | <i>Boligstørrelse</i> | 63 |
| 5.9 | <i>Sammenstilling av levekårsdata i tabell</i> | 64 |
| 6. | Folkehelse | 65 |
| 6.1 | <i>Innledning</i> | 65 |
| 6.2 | <i>Andel med fedme</i> | 65 |

| | |
|---|-----|
| 6.3 Andel med stillesittende fritid | 66 |
| 6.4 Andel som røyker daglig | 67 |
| 6.5 Selvopplevd helse | 68 |
| 6.6 Oppsummering av helsefaktorer i distriktene | 69 |
| 7. Idrett og friluftsliv | 70 |
| 8. Arealbruk | 73 |
| 8.1 Bebygd og ubebygd areal | 73 |
| 8.2 Fritidsbygg | 74 |
| 8.3 Tettsteder etter Statistisk sentralbyrå sin avgrensing | 75 |
| 9. Næring og sysselsetting | 75 |
| 9.1 Sametingets tilskuddsområde i Tromsø | 75 |
| 9.2 Sysselsetting | 78 |
| 9.3 Utvikling i landbrukseiendommer, bedrifter, areal og dyrehold | 80 |
| 9.4 Vilt og jakt i Tromsø | 84 |
| 9.5 Fiskerihavnene | 84 |
| 10. Kommunale tjenestesteder og tjenesteyting | 86 |
| 10.1 Avdeling for oppvekst, utdanning og kultur | 86 |
| 10.2 Avdeling for helse og omsorg | 89 |
| 10.3 Avdeling for bymiljø | 89 |
| 11. Forhåndsinnspill fra utviklingslag | 92 |
| 11.1 Momenter fra møter med utviklingslagene 2020/2021 | 93 |
| 11.2 Skriftlige forhåndsinnspill | 95 |
| 11.2.1 Oppsummering | 95 |
| 11.2.2 Andersdal og Kristofferjord utviklingslag | 97 |
| 11.2.3 Breivikeidet utviklingslag | 100 |
| 11.2.4 Brensholmen / Sommarøy utviklingslag | 102 |
| 11.2.5 Lakselvbukt utviklingslag | 104 |
| 11.2.6 Rebbenesøya utviklingslag | 105 |
| 11.2.7 Sjursnes utviklingslag | 106 |
| 11.2.8 Trondjord og Kvaløyvågen utviklingslag | 107 |
| 11.3 Meningsmåling fra årsmøtet til utviklingslagene | 109 |
| 12. Vedtatte planer med distriktsperspektiver | 112 |
| Diagram- og kartlister m.v. | 114 |

Forsidebilde: Andersdalen, Gunn E. Jakobsen

1. Innledning

Til arbeidet med distriktmeldingen ble det samlet mye faktakunnskap. Noe er presentert også i andre kilder, men det er hensiktsmessig med et felles dokument for å få et best mulig helhetsinntrykk. Det kan være nyttig også i annen planlegging og tjenesteutforming.

Kunnskapsgrunnlaget er delt i flere delkapitler. Først presenteres overordnede føringer fra nasjonalt, regionalt og kommunalt nivå. Deretter vises en oversikt over det som finnes i de ulike geografiske områdene både av kommunal tjenesteyting, næringsliv, kultur og organisasjonsliv. I kapittel 4, 5 og 6 presenteres kunnskap om befolkning, levekår og folkehelse på mindre geografiske områder. I kapitlene 7, 8 og 9 omtales idrett, arealbruk og næring/sysselsetting.

I kapittel 10 er det laget en oversikt over kommunale tjenester og tjenestesteder i distriktene. Oversikten tar med hovedområder og er ikke en fullstendig beskrivelse av tjenesteytingen. I kapittel 11 vises en oversikt over en del vedtatte planer med spesifikke momenter for distriktene. Oversikten er ikke uttømmende i form av at planer som er generelle for hele kommunen ikke er omtalt spesielt.

I kapittel 12 presenteres innspill som er gitt fra utviklingslagene. Kunnskapsgrunnlaget er utarbeidet til bruk i tre planprosesser: Distriktmelding, regional kystzoneplan og revisjonen av kommuneplanens arealdel. Det ble bedt om forhåndsinnspill fra utviklingslagene og det er tatt med stikkordsmessig oppsummering fra avholdte møter og fra meningsmåling i årsmøtet til utviklingslagene. Syv utviklingslag leverte skriftlige innspill, som er gjengitt i sin helhet.



Bilde 1 Ramfjorden, Gunn E. Jakobsen


2. Overordnede føringer i distriktpolitikken

2.1 Nasjonale og regionale føringer

FNs bærekraftsmål er en integrert del av føringene for kommunesektorens arbeid. I regjeringens forventninger¹ til kommunal planlegging fremheves følgende målsettinger:

- Å skape et bærekraftig velferdssamfunn
- Å skape et økologisk samfunn gjennom blant annet en offensiv klimapolitikk og en forsvarlig ressursforvaltning
- Å skape et sosialt bærekraftig samfunn
- Å skape et trygt samfunn for alle

Utfordringen er å balansere ulike hensyn som sammen skal kunne gi den best mulige utviklingen. Mål nr. 17 «Samarbeid for å nå målene», er derfor et viktig overordnet prinsipp.



Figur 1 FNs bærekraftsmål med innplassering i tre hoveddimensjoner. (Stockholm Resilience Centre, 2016. Gjengitt i NF rapport 7/2020.

Regjeringen har lagt frem en egen Stortingsmelding² om framtidig distriktpolitikk. Distriktpolitikken er gitt mye oppmerksomhet de siste årene, noe som det vises til på neste side.

I Stortingsmelding 5 (2019-2020) «*Levende lokalsamfunn for fremtiden. Distriktsmeldingen*»³, pekes det på at det viktigste for levende lokalsamfunn i hele Norge er et næringsliv som

¹ «Nasjonale forventninger til regional og kommunal planlegging 2019-2023». Vedtatt ved kongelig resolusjon 14. mai 2019.

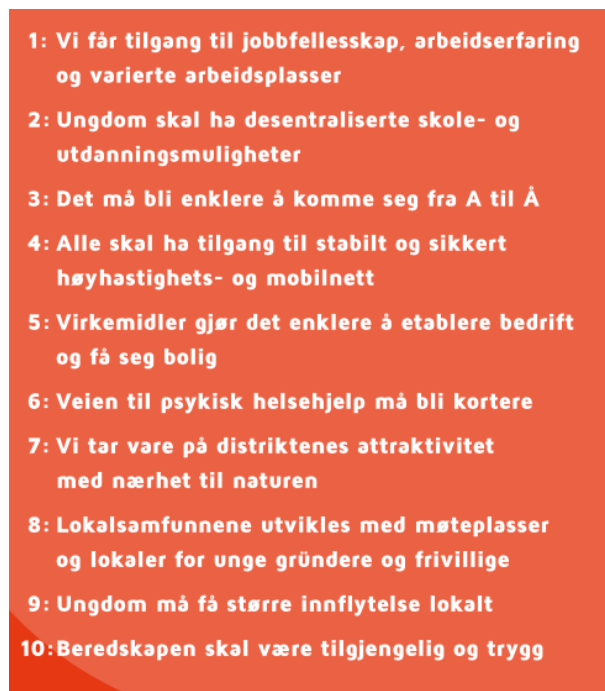
² Meld.ST. 27 (2022-2023) «Eit godt liv i heile Noreg – distriktpolitikk for framtida».

³ Fremlagt 18.10.2019.

oppretholder og skaper nye lønnsomme arbeidsplasser. Samferdsel, kompetanse og helse er også omtalt som sentrale temaer.

I NOU 2020:12 «*Næringslivets betydning for levende og bærekraftige lokalsamfunn*»⁴, er det beskrevet hva god lokal og regional næringspolitikk er og det er synliggjort hva som fremmer og hemmer lønnsom næringsvirksomhet i distriktene.

I NOU 2020:15⁵ «*Det handler om Norge – Utredning om konsekvenser av demografiutfordringer i distriktene.*» har utvalget lagt til grunn at demografiutfordringene er knyttet til tre forhold: Befolkningsnedgang, aldring og spredt bosetting. Formannskapet i Tromsø kommune leverte høringsuttalelse til denne i mars 2021. Se gjengivelse av høringsuttalelsen i kapittel 2.3.



Figur 2 Prioriteringer fra Ungdommens distriktspanel.

Kommunal og moderniseringsdepartementet sendte i mai 2021 ut en oppfordring til kommunene om å følge opp rådene fra det regjeringsoppnevnte Ungdommens distriktsspanel⁶. En rekke tema ble berørt, bl.a. tilgang på arbeid og utdanningsmuligheter, helse og beredskap, bolig og fritid, digitalisering, infrastruktur, kollektivtransport og bærekraftig utvikling.

I Fylkesplanen for Troms fra 2014 fremheves følgende gjennomgående tema⁷:

- Nordområdene
- Næring og kompetanse
- Senterstrategi
- Folkehelse

Ut fra det kunnskapsgrunnlaget vi har samlet om distriktene i Tromsø og de innspillene som har kommet, så er det tre av målene i fylkesplanen vi vil fremheve som spesielt sentrale:

⁴ Fremlagt 28.10.2020.

⁵ Fremlagt 4.12.2020.

⁶ Ungdommens distriktspanel ble satt sammen av ti ungdommer fra hvert sitt fylke, som ga sin tilråkning om framtidens distriktspolitikk. Kompetansesenter for distriktutvikling (Distriktssenteret) var sekretariat for arbeidet. Fremlagt 22.4.2021.

⁷ Fylkesplan for Troms 2014-2025, fremlagt for fylkestinget i oktober 2014, sak 57.

Innenfor næringsfeltet er følgende mål satt: «Være konkurransedyktig nasjonalt og internasjonalt og trekke til oss kompetent arbeidskraft, kapital og nyskapende virksomheter». (Side 15.) Dette er også svært viktig for Tromsø kommune.

For utviklingslagene i Tromsø kommune er samferdsel noe man gjennomgående er opptatt av. Fylkets mål for samferdsel og samfunnsinfrastruktur er viktig: «Kommunikasjoner og infrastruktur i Troms skal forvaltes og utvikles på en bærekraftig måte for å gi samfunns- og næringsliv gode vilkår for utvikling og markedstilgang». (Side 18)

Gjennom kunnskapsgrunnlaget til distriktsmeldingen har vi fått ny forståelse og ser at fylkets mål innen folkehelse passer godt inn i vårt utfordringsbilde: «Trygge og inkluderende oppvekst- og levekår skal bidra til god helse og utjevning av sosiale forskjeller.» (Side 33)

2.2. Kommunale føringer

2.2.1 Kommuneplanens samfunnsdel 2020-2032

Kommunestyret vedtok i juli 2020 Kommuneplanens samfunnsdel med arealstrategi 2020-2032. I arealstrategiene fremheves to forhold som spesielt viktige for distriktene⁸:

«Tromsø vil ha en arealbruk som styrker samfunnets sosiale og økonomiske bærekraft: Derfor skal vi peke ut naturlige områder / senter i distriktet som skal ivareta ulike tjenester der folk bor for å skape trygghet og forutsigbarhet og gi økt bolyst både i by og distrikt.»

Derfor skal vi medvirke til at arealdisponeringen i distriktet og byområdet gir økt bolyst og aktivitet som fremmer gode lokalsamfunn og videreutvikling av eksisterende senter.»

I samfunnsdelen pekes det på følgende: «Vi må finne en god balanse mellom samfunnsmålene og de ressursene vi har til rådighet.» (Side 3) Det er spesielt viktig for distriktene at kommunens tjenester vurderes i et helhetlig lokalsamfunnsperspektiv. Tjenesteytingen innen én sektor kan være en viktig brikke for hele samfunnet.

Kommuneplanens arealdel er sendt på høring i april 2023. Som ledd i å fremme bolyst i distriktene pekes det i planen ut lokale senter som kan ha en rolle som møteplasser. Videre fokuseres det på areal for boliger og til næringsvirksomhet. Samtidig som areal til landbruk og reindrift sikres, og områder for friluftsliv og naturverdier opprettholdes. Det er distriktpolitiske vedtak i mange sektorplaner og større saker. I distriktsmeldingen vektlegges helhetlige perspektiver, som kan være byggesteiner for videre arbeid.

Distriktsmeldingen er bygd opp rundt de tre bærekraftsområdene:

1. Sosial bærekraft. Vedtatte målsettinger fra kommuneplanens samfunnsdel (side 11):

- Tromsø vil ha aktive innbyggere som har mulighet til å ivareta egen helse, trivsel og livskvalitet gjennom hele livet.
- Tromsø vil gi barn og unge et godt utgangspunkt for å mestre hverdagen og voksenlivet.
- Tromsø vil ha trygge, mangfoldige og aktive lokalmiljø.
- Tromsø vil ha en arealbruk som styrker samfunnets sosiale bærekraft.

⁸ Se side 11 og 15 i

2. Klima- og miljømessig bærekraft. Vedtatte målsettinger fra kommuneplanens samfunnsdel (side 13):

- Tromsø vil være ledende i arbeidet for et klima- og miljøvennlig samfunn.
- Tromsø vil ta vare på naturmangfold og kulturmiljø.
- Tromsø vil være et trygt sted å bo og oppholde seg.

3. Økonomisk bærekraft. Vedtatte målsettinger fra kommuneplanens samfunnsdel (side 15):

- Tromsø vil videreutvikle et mangfoldig og konkurransedyktig næringsliv.
- Tromsø vil at verdiskapingen skal komme hele kommunesamfunnet til gode.
- Tromsø vil være en drivkraft i den regionale, nasjonale og arktiske regionen.

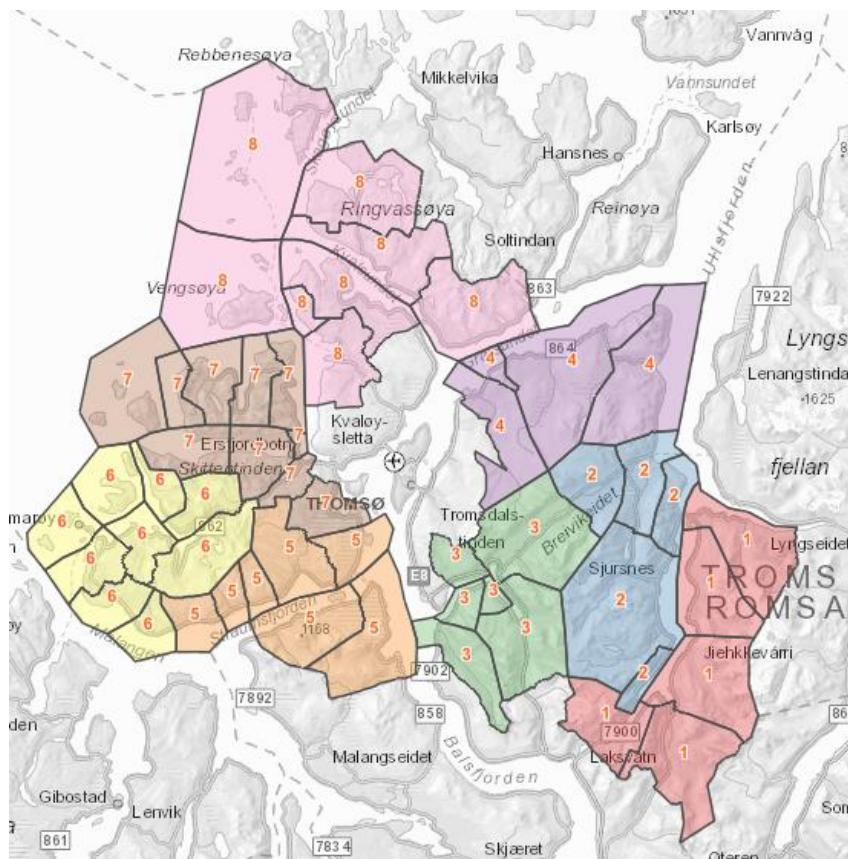
2.2.2 Formannskapetets høringsinnspill til distriktsdemografiutvalget

Formannskapet vedtok i sak 39 i møte 26.3.2021 et høringsinnspill til NOU 2020:15 Utredning om konsekvenser av demografiutfordringer i distriktene. I saken er det gitt uttrykk for synspunkter som er relatert til kommunens egen distriktspolitikk. Kommunestyret fokuserte bl.a. på:

- **Regionalt samarbeid og internasjonalt fokus.** Her vises det til viktigheten av både det organiserte samarbeidet mellom nabokommunene, felles planprosjekter, arktisk samarbeid gjennom Arctic Mayor's forum m.v.
- **Demografi og levekår i kommunes distrikter.** Det fremheves bl.a. at distriktskommuner og kommuner med store distrikter, trenger økonomiske ordninger som hjelper til med å opprettholde attraktive distrikter.
- **Infrastruktur.** Det påpekes at veiprojekter som utvider og styrker integrasjonen i det regionale arbeidsmarkedet er viktig. Viktigheten av trygge skoleveier fremheves og behov for lik digital infrastruktur i by og distrikt. Behov for tilrettelegging for mer besøkende/turisme i distriktene er viktig, og derav også mulighet for å kunne kreve inn lokal turistskatt.
- **Bolig.** Det å kunne ha et fungerende leiemarked for bolig er viktig for de som vil prøve å bosette seg og jobbe i distriktene. Boligtilpasning til eldre vurderes også som et viktig tema. Husbankens rolle bør styrkes i områder med svak dynamikk i boligmarkedet.
- **Noen av de generelle merknadene:**
Reduksjon i arbeidsgiveravgift pekes på som et virkemiddel for å stimulere lokalt næringsliv.
Desentraliserte utdanningstilbud vurderes som viktig både for å skaffe lokal arbeidskraft og for å bidra til mindre reising og derav også være et positivt klimatiltak. Det er viktig å gi ungdom bedre tilgang til fiskerinæringa, som grunnlag for framtidig bosetting i kystsamfunn.
Bosetting i nord er viktig i et sikkerhetspolitisk perspektiv.
Kommunens framtidige rolle kan gå mot en «samskapingskommune», men det krever at kommunen har ressurser til å styrke lokale aktører.
Tiltakssonen for nedskrivning av studielån bør utvides til noen av kommunens ytterdistrikter. Det bør innføres bygdevekstavtaler som gir statlige midler til utbygging i distriktene.
Opprettholdelse av gode og rimelige hurtigbåttilbud i distriktene er viktig.
Det er viktig at sametinget har økonomisk fundament som gjør det mulig å bidra til samarbeidsprosjekter i kommunene.

3. Områdeoversikt

Den geografiske inndelingen er gjort med utgangspunkt i å få områder som har noen fellestrekk. Utviklingslagsområdene er slått sammen til større enheter, som samtidig er store nok til å frem lokale utfordringer. Disse områdene blir også brukt i kommuneplanens arealdel. Siden Innlandet utviklingslag inngår i arealdelens byområde er det ikke tatt med i områdeanalysen, men de er med i oversikten over utviklingslagene i kapittel 4.3.



Kart 1 Farger/tall viser inndelingen i områder. Det er omriss av grunnkretsene som inngår i de åtte områdene.

Områdernes navn, med nummerhenvisning til kartet over:

1. Jøvik-Lakselvdalen
2. Sjursnes-Breivikeidet
3. Ramfjord-Andersdal
4. Oldervik-Tønsvik
5. Bakkejord-Vikran
6. Sommarøy-Kattfjord
7. Ersfjordbotn-Tromvik
8. Kvaløya nord-Ringvassøya/Rebbenesøya

Beskrivelsene av områdene er basert på informasjon fra egne undersøkelser som levekårsundersøkelsen og rapport fra Tromsøundersøkelsen (jf. kapittel 2.2 og 2.3), befolkningsframskrivninger og statistikk fra Kompas/Statistisk sentralbyrå (SSB).

Videre i kapitlet gis det en oversikt over hva som finnes av kommunal tjenestesteyting og infrastruktur, næringsliv og kultur- og organisasjonsliv i hvert enkelt område.

3.1 Jøvik-Lakselvdalen

3.1.1 Kommunal tjenesteyting og infrastruktur

Kommunal tjenesteyting og infrastruktur i Lakselvbukt:

- Kombinert skole (17 elever skoleåret 2022/2023)
- Barnehage
- Lakselvbukt bo- og servicesenter (29 brukere høsten 2022)
- Bibliotek
- Lokaler til kulturformål i samfunnshuset til Gáisi giellaguovddaš/språksenter
- Vannverk og avløpsanlegg med kommunalt drift- og eieransvar
- Branndepot i Jøvik og Lakselvbukt (nylig oppgradert)
- Bygdehus i det gamle skolebygget på Olderbakken. Bygget eies av Tromsø kommune og driftes av utviklingslaget. Det brukes av bygdelaget, husflidslaget, idrettslaget, og det arrangeres julebord, møljekalás, onsdagsrenn m.m.



Kart 2 Lakselvbukt - tre kommunale boligtomter i regulert boligfelt. De vises som nr. 23, 27 og 30 ved bo- og servicesenteret.

3.1.2 Lokalt næringsliv

Bedrifter i Lakselvbukt:

- Northern Light Dog Adventure AS (Lakselvdalen)
- Coop Marked
- To maskinentreprenørfirma: Hans Arild Jensen og Tor Arne Severinsen
- Lakselvbukt Taxi AS
- Håndverkerbedrift: Trygve Pedersen

Bedrifter i Jøvik:

- Lemminkäinen Norge AS avd. Ullsfjord
- Swerock pukk & grus
- Canion AS (utvikler av moderne hundeseler)
- Det er registrert ni aktive gårdsdrifter med produksjon av geitemelk, sauekjøtt, samt kombinert eggproduksjon og sau i Jøvika. Det er forholdsvis unge gårdbrukere i området.
- Utviklingslaget informerer om at det er to aktive fiskebåter i Jøvik.

3.1.3 Kultur- og organisasjonsliv

I Lakselvbukt er det følgende lag og foreninger:

- Privat fritidsklubb
- Utviklingslag
- Husflidslag
- Arbeiderlag
- Musikkorps
- Sameforening
- Grunneierlag
- Pensjonistforening
- De frivillige, Lakselvbukt
- Lakselvbukt kirke
- Olderbakken idrettslag i Jøvik
- Ullsfjord Sportsklubb på Laksvatn

3.1.4 Annet

Samarbeidsavtale mellom Tromsø kommune og Sametinget (Jf. sak 70 i kommunestyremøte 26. mai 2021.): «3.5. *Sjøsamisk språk, kultur og næring.*

Partene vil samarbeide om å fremme sjøsamisk språk, kultur, historie og kulturminner i Ullsfjorden og andre områder med sjøsamisk befolkning. I Ullsfjorden ønsker en å etablere et samarbeid med Gáisi giellaguovddáš/ språksenter, samiske foreninger, skole, biblioteket og andre lokale aktører. En vil stimulere etablering og utvikling av tradisjonelle og nye næringer innenfor fiske, jordbruk, kultur og reiseliv i samspill med sjøsamisk kultur og med hensyn til natur og friluftsliv.» (Merk: Gjelder også område 2.)

Reinbeitedistrikt⁹ Lakselvdalen/Lyngsdalen (Ivgolahku)

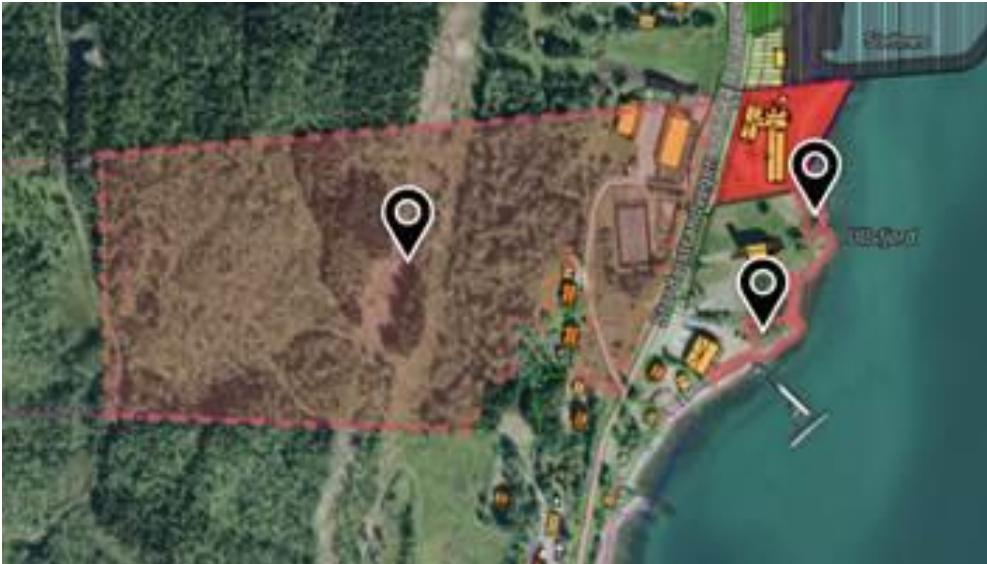
Beredskap: Ras eller fare for ras i Holmbuktura stenger ferdsel til og fra Olderbakken og Jøvikområdet. Det er i de senere år kommet et radarvarslingsanlegg for skred som reduserer antallet stengt vei.

⁹ Kilde for reinbeitedistrikt er NIBIO Kilden.

3.2 Sjursnes-Breivikeidet

3.2.1 Kommunal tjenesteyting og infrastruktur

- Barne- og ungdomsskole på Sjursnes (11 elever skoleåret 2022/2023)
- Sjursnes bo- og servicesenter (37 brukere høsten 2022)
- Barnehage på Sjursnes
- Vannverk og avløpsanlegg med kommunalt drift- og eieransvar på Sjursnes
- Branndepot på Sjursnes



Kart 3 Sjursnes - kommunale uregulerte arealer ved skolen, som utgjør 67.000 m².

3.2.2 Lokalt næringsliv

- Tromsø Lapland på Breivikeidet (reiselivsaktør - samisk kultur)
- Sjursnes fjordferie, (turoperatør)
- Aurora Alps AS, reiseliv m/hundekjøring, truge-/skiturer på Breivikeidet
- Joker dagligvarebutikk på Sjursnes
- Mais Consult AS på Sjursnes (regnskapsfirma)
- Entreprenør
- Næringsaktivitet på Sjursnes i forbindelse med utbygging av to kraftverk og ny strømlinje fra Stordalen til Skarmunken
- Det er registrert tre aktive sauebruk – på strekningen Skarmunken-Skognes. Det er ikke husdyrhold på Breivikeidet, men her høstes jorder.
- Solhjerter AS på Sjursnes (naprapati).
- Lavangen gård på Sjursnes (salg av kjøtt og bakevarer).

3.2.3 Kultur- og organisasjonsliv

- Privateid kulturbygg (som har mottatt kommunalt tilskudd) på Breivikeidet
- Ullsfjord kirke
- Ullsfjord menighet
- Tromsø golfklubb
- Bjørkmyra grus fotballbane
- Husflidslag
- Bygdelag
- Grunneierlaget (Nakkevatnet)

- Sau- og geitelag
- Breivik IL (Ramfjordbotn)
- Skognes Omegn IL (Sjursnes)

3.2.4 Annet

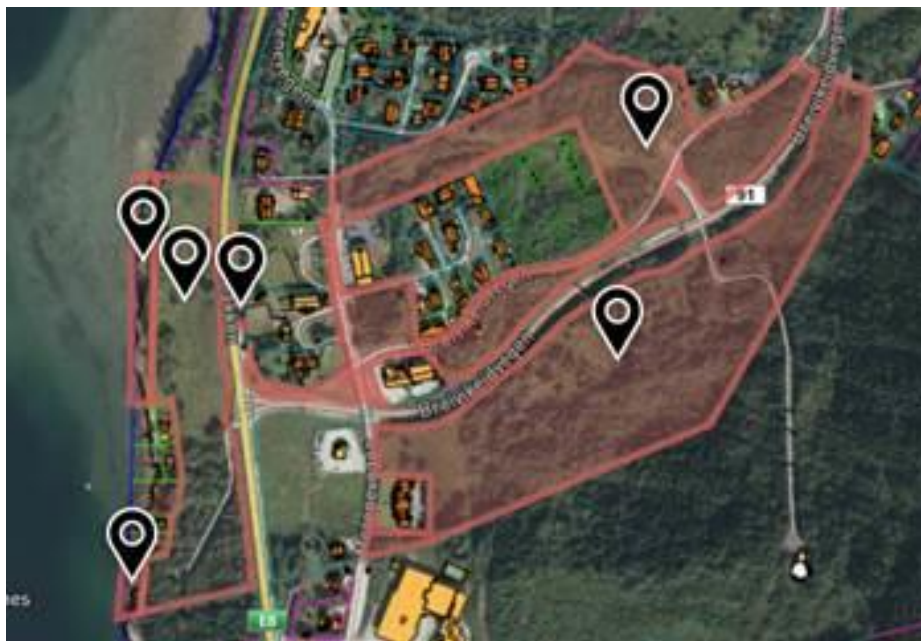
- Se punkt om sametingsavtalen som er omtalt under forrige område.
- Mye vinterturisme
- Fergeleie og molo ved fergeleiet
- Reirvik småbåthavn
- Breivikelva (vernet vassdrag, lakseførende)
- Breivikeidet- verneområde
- Reinbeitedistrikt Tromsdalen (Stuoranjárga)

Beredskap: Det er leirgrunn i store deler av området rundt Breivikeidet. Dette medfører store utfordringer rundt bruer¹⁰ og erosjon av grunnen. Det er flere rasutsatte områder.

3.3 Ramfjord-Andersdal

3.3.1 Kommunal tjenesteyting og infrastruktur

- Kombinert skole i Ramfjord (142 elever skoleåret 2022/2023)
- Omsorgsboliger
- Læringsverkstedet barnehage Fagertun i Ramfjord (privat)
- Vannverk og avløpsanlegg med kommunalt drift- og eieransvar på Fagernes (Ramfjord)



Kart 4 I Ramfjord eier Tromsø kommune Fagernes utbyggingsområde, som omfatter både boligarealer, næring, skole og kirketomt avsatt i KDP fra 2017.

¹⁰ Ny bru pga. leirgrunn, se kommunestyresak 128 fra møte 31.5.2017, detaljreguleringsplan for Breivikeidet bru-Hov.

3.3.2 Lokalt næringsliv

Andersdal:

- Tre gjestehus for overnatting
 - Gundersen maskin
 - JMS Maskin AS
 - Akupunkturklinikken Nordaførr
 - Kainos kofte og bunadssøm
 - Arctic Alpaca
- Isbergan entreprenør (Kristofferjord)

Ramfjord:

- Ibyggservice AS
 - Ramfjord fysioterapi
 - Isaksens kiosk
 - Møbel Johansen
 - Minken Næringspark
 - Asko Nord AS
 - Eiskat Tromsø (forskningsinstitutt)
 - Olav Aakre AS
 - Artic Bil AS
 - Motorgrossisten AS
- Det er registrert syv aktive gårdsdrifter innenfor området, hvorav fem er i Andersdal og to i Ramfjordbotn. Produksjonen er kumelk, sau- og storfekjøtt samt hestehold/stall.

3.3.3 Kultur- og organisasjonsliv

- Ramfjord grendehus
- Ramfjordsmoen motorstadion
- Tromsø travbane (Ramfjordmoen)
- Privat fritidsklubb i Ramfjord
- Ungdomsklubb er under etablering
- NMK Tromsø (motorsport)
- Ramfjord ungdoms- og idrettslag

3.3.4 Annet

- Reinbeitedistrikt Tromsdalen (Stuoranjárga)

Beredskap: Det er en del leirgrunn i området rundt Ramfjord. Leirbakken- og Fagernes-området er definerte fareområder for kvikkleire. Isbergan mot Andersdalen er et rasutsatt område, både for steinsprang og snøskred.

3.4 Oldervik-Tønsvik

3.4.1 Kommunal tjenesteyting og infrastruktur

- Skitteneelv skole (Barnetrinn/fådelt med 34 elever 2022/2023).
- Skitteneelv barnehage
- Kommunalt vannverk og avløpsanlegg i Oldervik
- Branndepot i Oldervik

3.4.2 Lokalt næringsliv

- Skitteneelv camping
- Oppdrettsanlegg på Skitteneelv (settefisk, laks, ørret, regnbueørret)
- Nordlyshytta (airbnb-utleie på Skitteneelv)
- SIFT Tromsø AS (oppdrettsanlegg på Skitteneelv)
- Tromsø Lyngshest (aktiviteter og overnatting i Krokeldalen)
- Nordvoll Gård (Krokeldalen)
- Kalles billakkering (Tønsvika)
- Polar Cabin (utleie Vågnes-området)
- Det er registrert fem aktive gårdsdrifter – hvorav to sauebruk i Tønsvika, ett med økologisk bær/grønnsaker og potet ved Svarvaren, samt flere bruk med hestehold/stall.

3.4.3 Kultur- og organisasjonsliv

- Privateid kulturbygg (som har mottatt kommunalt tilskudd) på Skitteneelv
- Idrettslaget Ulfstind
- Oldervik fritidsklubb
- Kjoselvdalen skytebane (Tønsvika)
- Tønsnes kunstgressbane (Tønsvika)

3.4.4 Annet

- Fiskerihavn i Oldervik
- Reinbeitedistrikt Tromsdalen (Stuoranjárga)

Beredskap: Området rundt Oldervik har rasutsatt bebyggelse. Det er også et rasutsatt område rundt Åslandet på strekningen Tønsvik-Vågnes som ofte må stenges på grunn av ras og fare for ras. Det er begrenset mulighet for ilandsettelse av båt for evakuering i Oldervik.

3.5 Bakkejord-Vikran

3.5.1 Kommunal tjenesteyting og infrastruktur

- Straumsbukta kombinert skole (75 elever skoleåret 2022/2023)
- Vikran skole (Barnetrinn/fådelte med 20 elever skoleåret 2022/2023).
- Straumsbukta barnehage
- Vikran barnehage
- Vannverk med kommunalt drift- og eieransvar på Vikran og i Buktelia, og to kommunale avløpsanlegg i Straumsbukta og Buktelia
- Branndepot på Bakkejord, i Straumsbukta og på Vikran



Kart 5 På Vikran eier kommunen det gamle fergeleiet samt en større ubebygd og uregulert eiendom

3.5.2 Lokalt næringsliv

- Yggdrasiltunet Gårdshotell (Bakkejord)
- Kvaløya husky (Straumsbukta)
- Camp North Tour (overnatting Straumsbukta)
- Hansvoll gård (overnatting, sykkel-, kajakk-, og båtutleie i Straumsbukta)
- Larseng kystferie (Straumsbukta)
- Tuningservice Tromsø (motorverksted i Straumsbukta)
- Feinsnecker Kurt Bühler (Bakkejord)
- LTST AS (regnskapsfirma på Vikran)
- Toves tradisjonsmat (Vikran)
- Vikran fishing centre and apartments

- Bentsjord lodge
- Arctic Adventure Tours (reiselivsaktør med bl.a. hundekjøring. Straumsvegen, Kvaløya)
- Det er registrert i alt 17 aktive gårdsdrifter – hvorav syv på Malangshalvøya og ti på søndre del av Kvaløya. Det er variert produksjon med kumelk, storfekjøtt, sauehold, bær/grovfôr og hestehold/stall

3.5.3 Kultur- og organisasjonsliv

- Privateid kulturbygg (som har mottatt kommunalt tilskudd) i Straumsbukta og på Mjelde
- Hella rekreasjonsområde med sommeråpen kafé på Hellastua
- Helleristninger på Skavberget, Straumsbukta
- Mjelde kapell
- Bentsjord kapell
- Vikran idrettslag
- Tromsø og Omegn Trekkhundklubb (Straumsbukta)
- Sør-Kvaløya IL Skigruppa (Straumsbukta)
- Sør-Kvaløya Fotballklubb (Mjelde – Straumsbukta)
- Rya Idrettslag (Straumsbukta)
- Nordlys Hestesportklubb (Håkøybotn-området)

3.5.4 Annet

- Distriktsområde med viktige landbruksområder
- Reinbeitedistrikt Vikran er Mauken (Meavki)
- Reinbeitedistrikt Kvaløya (Sállir)

Beredskap: Rasutsatt vei ved Brokskaret som tidvis fører til omkjøring rundt Malangen

3.6 Sommarøy-Kattfjord

3.6.1 Kommunal tjenesteyting og infrastruktur

- Hillesøyskolen: Brensholmen kombinert skole (57 elever skoleåret 2022/2023) og Kattfjord skole (2.-4. trinn.) har 12 elever 2022/2023.
- Kattfjord SFO
- Kattfjord barnehage
- Sommarøy barnehage
- Helsestasjon på Brensholmen
- Havtun bo- og servicesenter (50 brukere høsten 2022)
- Deltidsbrannstasjon på Sommarøy og branndepot på Sjøtun
- Kommunalt vannverk i Kattfjord og kommunale avløpsanlegg på Sommarøy/Hillesøy og på Brensholmen



Kart 6 På Brensholmen har kommunen areal til omsorgssenter, samt flere boligtomter i boligfeltet Smålia



Kart 7 Ved skolen på Brensholmen har kommunen arealer avsatt til boligformål



Kart 8 På Sommarøy har kommunen ca. 7,5 daa avsatt til næring / industri



Kart 9 På Hillesøy har kommunen ca.11 da avsatt til næring / industri

3.6.2 Lokalt næringsliv

Sommarøy:

- Sommarøy Arctic Hotel AS
- Sommarøy fisk
- Sommarøy Sea Family
- 69 Nord/Nordlysparken /Sommarøy Adventure
- Sommarøy varesenter
- Frank Wiggen – snekker
- Metallstudio (gullsmed)
- Havfrua kro
- Sommarøy Camping og Marina
- Matkroken Coop

Brensholmen:

- Ivan Lorentzen fiskeforretning AS
- Austein maskin AS
- Søyland bygg AS
- Joker Austein handel AS
- Oppdrettsanlegg: Matfisk laks, ørret, regnbueørret

Hillesøy:

- Natur og utfordring AS
- Hillesøy Mek verksted AS
- Hillesøy bygg AS

Kattfjord:

- Kattfjord Taxi
- Sjøtun Brygge (Kattfjord)

- Lauklines kystferie (Vasstrand)
- Buvik Brygger

- Buvik Sea Lodge
- Nordlys vind (vindkraft Kvitfjell – Raudfjell Brensholmen¹¹)
- Noe airbnb-utleie i hele området
- Arctic Experience AS (Bogbukta, nær Sandneshamn)
- Fiskebåter (utviklingslaget anslår 50 ansatte)
- Det er registrert fem aktive gårdsdrifter – hvorav tre på søndre del av Kvaløya (Engenes og Sandvika) med kumelk/geitemelk og sau, samt to små sauebruk i Kattfjord. Det er ikke lenger husdyrhold på Brensholmen, men engarealene leies og høstes av aktive gårdsbruk på Kvaløya sør. Viktige landbruksområder er avsatt i kommunedelplanen.
- Oppdrettsanlegg for matfisk laks, ørret og regnbueørret ved Angstauren og Tussøya

3.6.3 Kultur- og organisasjonsliv

- Privat kulturbygg som har mottatt kommunalt tilskudd (Sommarøy)
- Fritidsklubb på Brensholmen
- Hillesøy kirke
- Hillesøy menighet
- Sommarøy kirke
- Sommarøy baptistkirke
- Skarven idrettslag
- SUP (roing, seiling, friluftsliv)
- Hillesøy husflidslag
- UL Samhold (ungdomshus på Hillesøy)
- Hillesøy og Sommarøy velforening
- Havgapet fiskarkvinnelag
- UL Havblikk (ungdomshus på Brensholmen)
- Smålia velforening (Brensholmen)
- Skytebane på Brensholmen
- Kattfjord Sportsklubb
- Skarven Idrettslag (Brensholmen)

3.6.4 Annet

- Fiskerihavn Brensholmen (industrifylling – fiskerikai, fergekai)
- Fiskerihavn Sommarøy
- Reinbeitedistrikt Kvaløy (Sállir)
- Det er et populært utfartssted både kommunens innbyggere og tilreisende pga. naturverdier i området. Det er tilrettelagt med parkering og WC.
- Det ble vedtatt en egen kommunedelplan (KDP) i 2019 som fastsetter arealbruken i området (KDP 252).

Beredskap: Flere definerte «rasbaner» i Sørfjorden, noen av disse med antatt utløp over vei. Vasstrand er også et område som er definert som skredområde. Tidvis nedras av stein (steinsprang) på sommerstid, tidvis stengt på vinterstid grunnet ras og fare for ras. Hele nordsiden av Nordfjorden er definert som skredfaresone av NVE.

¹¹ Anlegget består av 67 vindmøller og er en av de kraftigste vindmølleparkene i landet. Det produseres elektrisitet som kan forsyne 50.000 husstander.

3.7 Ersfjordbotn-Tromvik

3.7.1 Kommunal tjenesteyting og infrastruktur

- Ersfjordbotn skole (Fådelte/barnetrinn med 45 elever 2022/2023)
- Svømmebasseng i tilknytning til den gamle skolen i Tromvik
- Helsestasjon i Tromvik
- Branndepot i Tromvik
- Kommunalt avløpsanlegg i Ersfjordbotn

3.7.2 Lokalt næringsliv

- Ersfjordbotn brygge (overnatting)
- Ersfjord Cottage (overnatting)
- Bryggejentene AS (kafé, butikk i Ersfjord)
- Bryggebryggeren (forhandler av ølbryggingsutstyr i Ersfjord)
- Fjøsén (overnatting i Ersfjordbotn)
- Aron Mat (nær Blåmannsvika)
- Aurora Lodge (Grøt fjord)
- Volda Floating Home (overnatting og restaurant nær Småbakkan/Blåmannsneset)
- Ordalen AS (bygg- og anleggssfirma nær Småbakkan/Blåmannsneset)
- Tromsø Villmarksenter (nær Håkøybotn)
- Det er i alt fem gårdsbruk med aktiv drift – hvorav ett sauebruk i Håkøybotn, ett sauebruk/hestehold på Marislett, samt ett sauebruk i Tromvik.
- Oppdrettsanlegg:
 - Rogndalen (Rundkollen, mot Kaldfjord): matfisk laks, ørret, regnbueørret
 - Blåmannsvik (Kaldfjord): matfisk laks, ørret, regnbueørret
 - Sessøya: matfisk laks, ørret, regnbueørret
 - Klokkardalen (Rekvik/Skamtinden mot Ersfjorden): matfisk laks, ørret, regnbueørret

3.7.3 Kultur- og organisasjonsliv

- Privateid kulturbygg (som har fått kommunalt tilskudd) i Rekvik og i Ersfjordbotn
- Ersfjordeidet kunstgressbane
- Tromvik grendehus
- IL Blåmann (Ersfjord)
- Grøt fjord bygdelag
- Tromvik Idretts- og Ungdomslag
- Tromvik skole (ikke skoledrift, men brukes som flerbrukshus av innbyggere, næringsliv, fiskarlag, idrettslag, legekontor, kafé og utfartssted (leirskole/sommerskole))

3.7.4 Annet

- Fiskerihavn i Tromvik (privat utbygging av bølgedempere)
- Tromvikvassdraget er ei av Tromsøs fire beste lakseførende vassdrag.
- Det er i Kystsonenplan og KPA avsatt flere lett tilgjengelige friluftsområder i strandsonen i Tromvik – Grøt fjordområdet.
- Det er tilrettelagt for friluftsliv og reiseliv med toalett med betalingsløsning i skolegården i Tromvik, festivaltoalett i Sandvika og på Åsheimstrendende (vinterstengt), samt utfartsparkering i Kvalvika og på Rekvikeidet.

- Reinbeitedistrikt Kvaløy (Sállir)

Beredskap: utfordringer med vei og utrykning i Grøtffjord-bakken og i området Vågbotn med tidvis stengt vei grunner ras og fare for ras. Troms og Finnmark fylkeskommune starter drift av et system for overvåking og utløsning av skred i Grøtffjorden, med mål om å redusere frekvens og varighet av veistegning for snøskred(fare). Utsatt mobil-/internettmast, ingen redundans (altså ingen overkapasitet – skjer det et brudd/utfall i overføringen finnes det ingen back-up-løsning for nettet). Veien ut til Rekvik er veldig utsatt på vinterstid med tanke på vær og stengning.

3.8 Kvaløya nord-Ringvassøya/Rebbenøya

3.8.1 Kommunal tjenesteyting og infrastruktur

- Kvalsundskolen: Trondjord skole (1.-10. trinn med 31 elever skoleåret 2022/2023) og Vengsøy skole (1.-10. trinn med fire elever registrert i GSI¹² per telledato 1.10.2022, men fra november 2022 er det kun to elever.)
- Trondjord barnehage
- Omsorgsboliger
- Vengsøy helsestasjon
- Vannverk med kommunal drift og eieransvar på Vengsøy, Skulsfjord, Skogvik og Trondjord
- Kommunale avløpsanlegg i Skulsfjord, Skogvik, Trondjord og Kvaløyvågen (de tre sistnevnte har lokale forskrifter).
- Branndepot i Kvaløyvågen og på Vengsøya

3.8.2 Lokalt næringsliv

Vengsøya:

- Vengsøya rorbuer
- Adelines Gjestebrygge AS (hytte- og båtutleie på Vengsøy)
- Matkroken Vengsøy (får offentlig tilskudd)
- Henry Johansen Drift AS (fiskebruk)
- Oppdrettsanlegg (matfisk laks, ørret, regnbueørret)

Rebbenøya:

- Fishing Arctic Rebbenøya
- Engvik gård
- Hytteutleie
- Matkroken Rebbenøya (får offentlig tilskudd)

Ringvassøya:

- Skulgam økologiske gartneri
- Team Kårvika (smådyrpensjonat, stallplass, utleie lagringsplass på Ringvassøya)
- Havbruksstasjonen Tromsø AS
- Oppdrettsanlegg:
 - på Sjursneset «Lakseklubbukta» (annet)
 - i Skulgambukt (matfisk laks, ørret, regnbueørret)
 - i Kårvika (4 stk.: særtillatelser, matfisk laks, ørret, regnbueørret (2 stk.) og annet)
 - i Finnvika (matfisk laks, ørret, regnbueørret)

¹² GSI = Grunnskolens Informasjonssystem (Utdanningsdirektoratet)

Kvaløyvågen:

- Kvaløyvågen kystutviklingscenter (eiendomsutleie)
- Tromsø Friluftssenter
- AmberFish AS (fisketurisme)
- Norway Royal Salmon (NRS)
- Maribell sjøbuer
- Joh. H. Pettersen (fiskebruk)
- Lerøy Aurora AS
- Kvaløyvågen landhandleri (får offentlig tilskudd)
- Kvaløy transport AS
- HPH Service
- Fiske (30 fiskere tilhørende Kvaløyvågen ifølge utviklingslaget)

Trondjord:

- Pust og Pæs – treningscenter
- Det er registrert i alt ti aktive gårdsdrifter – hvorav tre i Skulsfjord, ett på Musvær, ett på Trondjord, ett i Kvaløyvågen, tre på Ringvassøy og ett på Rebbenesøy. Det er variert produksjon med kumelk, geitemelk, sauehold, gartneri og hestehold/stall.

Oppdrettsanlegg:

- Småvær: matfisk laks, ørret, regnbueørret
- Fellesholmen: særtillatelse

3.8.3 Kultur- og organisasjonsliv

- Privat fritidsklubb på Trondjord skole
- Bygdelaget Vårsol (Kvaløyvågen) (arrangerer Kval i Vågen, Julemesse, julebord, møllefest, skirenn osv.)
- Gåsvær kirkeforening
- Kvaløya Nordre grunneierlag (fem lavvoer)
- Festival – Seinsommer i Kvaløyvågen
- Aktiviteter i regi av nærbutikken
- Kvaløyvågen båtforening
- Grendehus på Vengsøy
- «Oss i Kvalsundet» (samarbeid mellom Trondjord og Kvaløyvågen utviklingslag og Søndre Ringvassøy utviklingslag om å spre informasjon om aktiviteter og hendelser i området)
- Kvaløya & Omegn Hestesportsklubb

3.8.4 Annet

- Det er mange utfartspunkt for padling på Kvaløya nord, Ringvassøya og Rebbenesøya. Hele Kvalsundet og yttersida av Kvaløya nord (fra Gåsvær), Ringvassøya til Sandøya og Rebbenesøya er viktige destinasjoner for både turfolk (padlere, båtfolk og til fots) og lokalt reiseliv.
- Ferje fra Bellvika, via Vengsøya og Musvær ut til Sandøya (friluft- og reiselivsfortrinn)
- Fiskerihavn på Vengsøy (flytemolo), i Kvaløyvågen (flytemolo) og i Løksfjord
- Reinbeitedistrikter Kvaløy (Sállir), Ringvassøy (Ránes) og Rebbenesøy (Ruobbá)

Beredskap: Skarfjordvegen er tidvis stengt vinterstid grunnet værforhold og mangel på sikt. Rasutsatt område ved Futrikelv.

4. Befolkning, levekår og folkehelse

I noen av informasjonskildene vil det være brukt inndelinger som barneskolekretser og i andre, som i levekårs- og i helseundersøkelsen, er det brukt større områder pga. sensitiviteten i datamaterialet. I det følgende presenteres data på ulike soner.

4.1 Framtidig befolkningsutvikling i distriktene

Det er for lite befolkningsgrunnlag til å utarbeide befolkningsframskrivninger i Kompas for mindre områder i distriktene, og det er derfor kun laget en todeling for henholdsvis fastlandet og øyene med Vikran. Etter basisalternativet fra Kompas 2019, der det er lagt inn årlig boligbygging på rundt ti boliger i distriktene, viser befolkningstallet en svakt nedadgående utvikling fram mot 2040. Dette er imidlertid svært usikre tall.

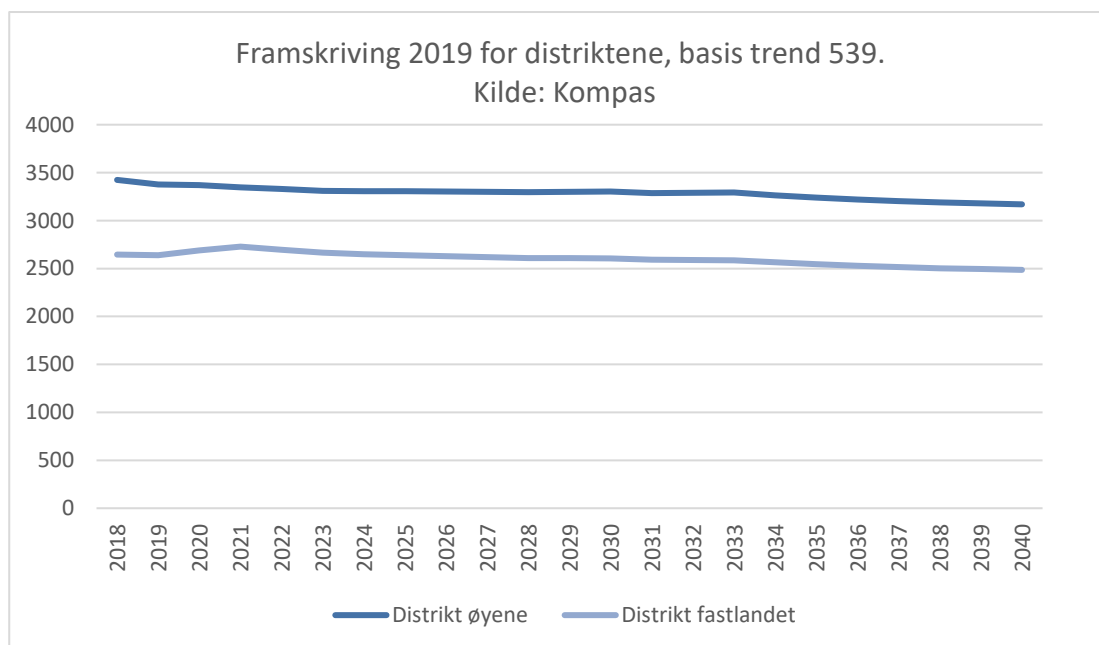


Diagram 1 Befolkningsframskriving

De ulike aldersgruppene i sonen Distrikt øyene forventes stort sett å få en nedadgående trend, med unntak for de eldste aldersgruppene. Nettoinnflyttingen til kommunen ble i dette basisalternativet forventet på et middels høyt nivå, noe som kan gi utslag om forventet vekst i en av de aldersgruppene som flytter mye (30-39 år). Beregning av flytting er vanskeligere under koronaepidemien. Det er også større usikkerhet enn tidligere hvordan fødselstallene vil utvikle seg.

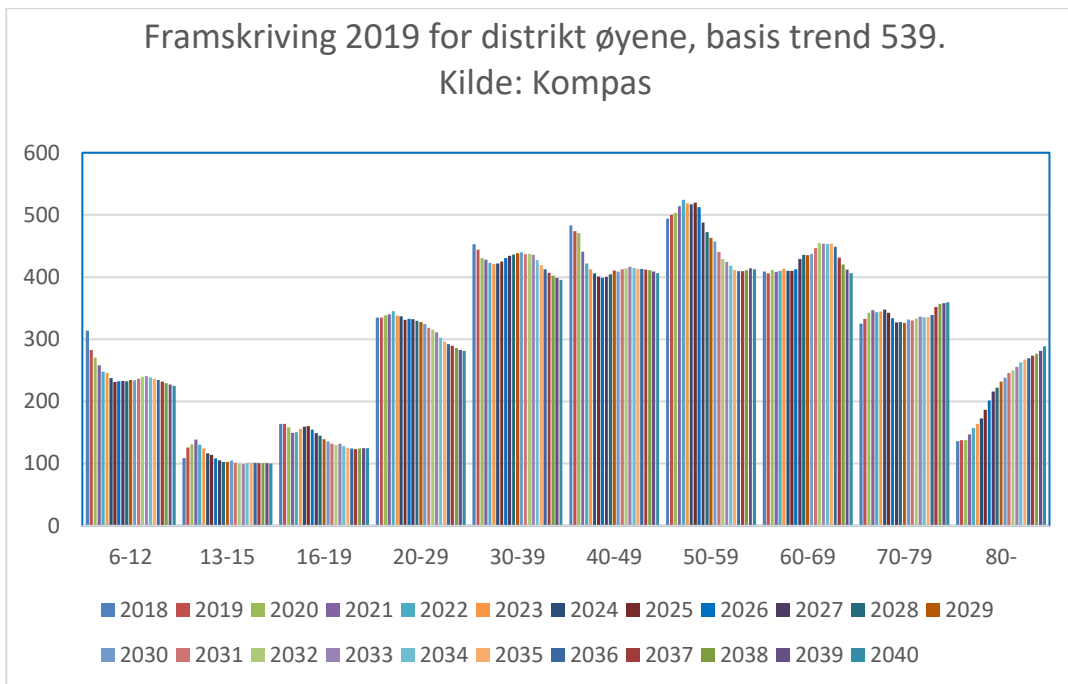


Diagram 2 Befolkningsframskrivning etter aldersgrupper, øyene og Vikran

De ulike aldersgruppene i sonen Distrikt fastlandet har som hovedtrend en avtagende vekst slik som for øyene, men med noe økning i de aldersgruppene som flytter hyppigst. De eldste aldersgruppene øker mest. For at beregningene om vekst i gruppene 20-39 år skal kunne slå til, så vil det vært sterkt avhengig av bl.a. sysselsetningsutviklingen og pendlingsmulighetene.

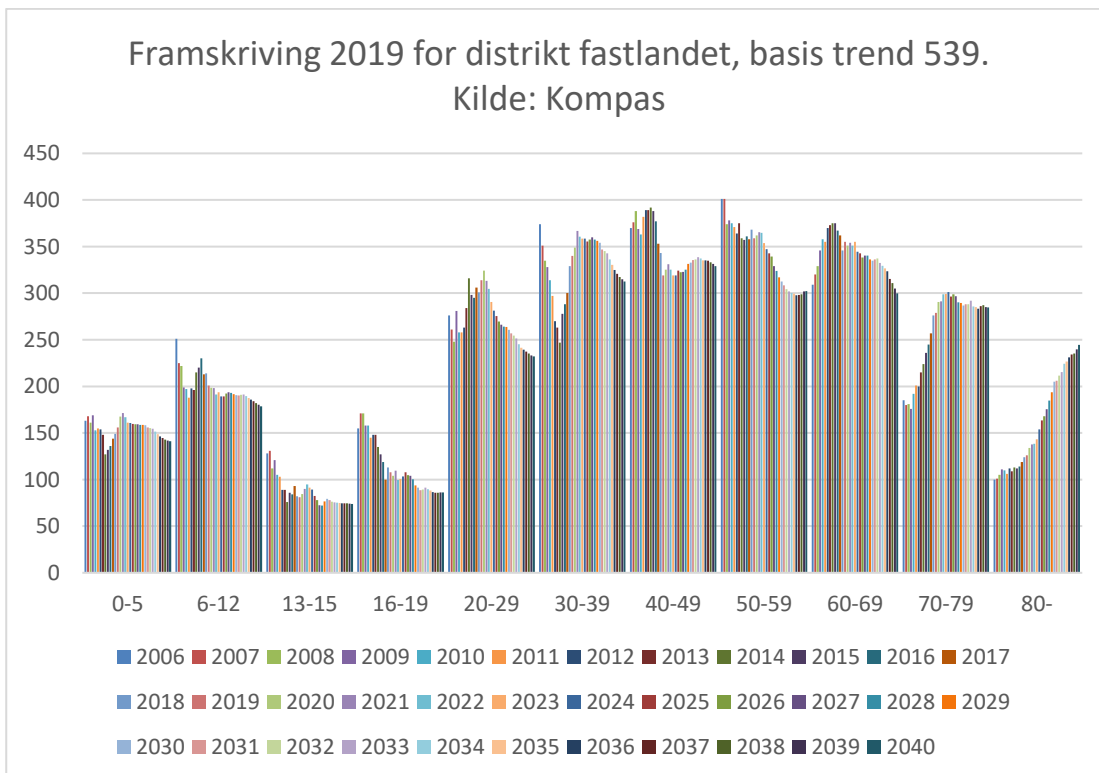


Diagram 3 Befolkningsframskrivning etter aldersgrupper, fastlandet

Grunnet veksten i eldrebefolkningen er det sett nærmere på befolkningstallene for aldersgruppen 50-69 og de som er 80 år og over. Vi ser at det er et lavere antall voksne og et langt høyere antall over 80 år i 2040 enn i 2020 i begge distriktsområdene. Situasjonen i hele Tromsø viser en noe høyere andel voksne i forhold til de eldste eldre.

| Folketall etter aldersgrupper | 2020 | 2040 |
|-------------------------------|------|------|
| Distrikt øyene | | |
| 50-69 år | 915 | 819 |
| 80 + år | 138 | 289 |
| Distrikt fastlandet | | |
| 50-69 år | 713 | 602 |
| 80 + år | 134 | 245 |

Det er flere problemstillinger som er viktig for framtidens eldreomsorg. Bor pårørende i større grad i byen slik at distriktene vil ha «doble avstandsutfordringer» og utfordringer med at det er store eneboliger i distriktene som kanskje ikke er alderstilpasset i stor nok grad? Framtidens eldrepolitikk må ta hensyn til dette og finne løsninger som passer spredtbygde områder. I kommunestyrets møte 26. mai 2020 (sak 64) ble det vedtatt å utrede tilbudet om heldøgns omsorg i distriktet:

4. Det anbefales en utredning som ser på mulighet for heldøgns omsorgstilbud i distriktet som er tilpasset et lavere omsorgsnivå og som står i forhold til gjeldende rammebetingelser. Distriktssoner er Sjursnes, Lakselvbukt og Brensholmen. Utredningen må synliggjøre behov for driftsmidler sett opp mot dagens kostnader til dette tilbudet. Eventuelle økte kostnader innarbeides i HAP 2022- 2025.

Figur 4 Utklipp fra vedtak om omsorgstilbud i distrikt.

4.2 Distriktssoner

I distriktsmeldingen er det valgt å lage åtte soner som var litt større enn utviklingslagsområdene. (Se kart i kapittel 3.)

Tabellen under viser folketallet i sonene for utvalgte år:

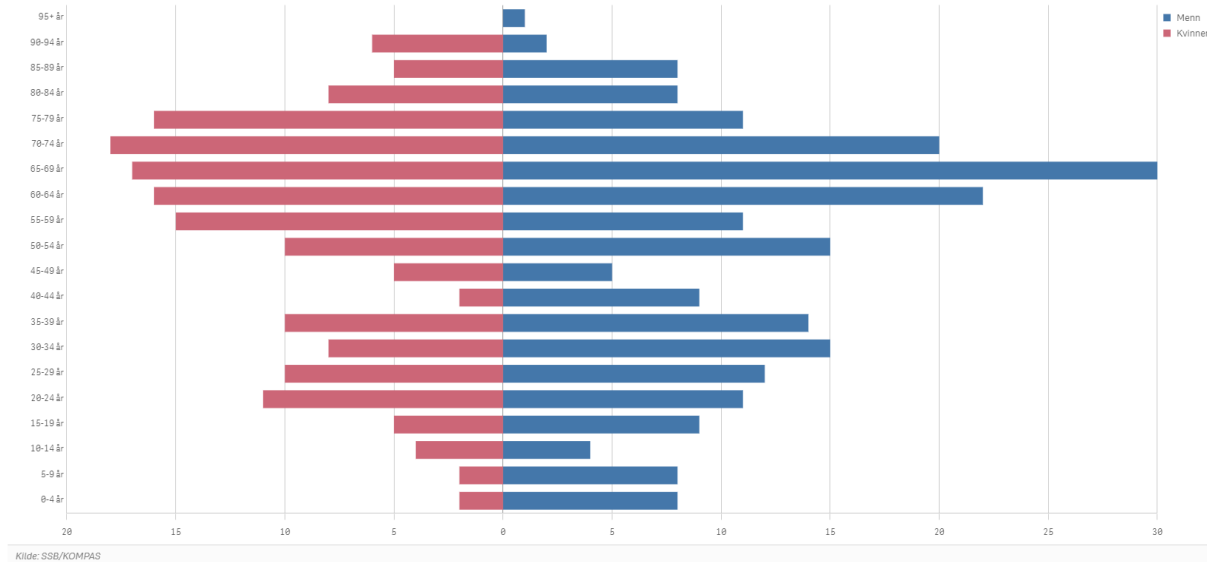
| | 2001 | 2011 | 2021 | 2022 |
|--------------------------|------|------|------|------|
| Jøvik-Lakselvdalen | 565 | 449 | 379 | 393 |
| Sjursnes-Brevikeidet | 459 | 357 | 314 | 313 |
| Ramfjord-Andersdal | 1213 | 1177 | 1195 | 1185 |
| Oldervik-Tønsvik | 507 | 504 | 1030 | 1024 |
| Bakkejord-Vikran | 1151 | 1094 | 1109 | 1107 |
| Sommarøy-Kattfjord | 917 | 911 | 841 | 817 |
| Ersfjordbotn-Tromvik | 672 | 793 | 1106 | 1093 |
| Kvaløya nord-Ringvassøya | 629 | 648 | 681 | 678 |

4.2.1 Alders- og kjønnsfordeling i områdene

Jøvik-Lakselvdalen

Befolkningspyramide 1.1 2022

5401 Distriktsstrategi 2022 - Jøvik-Lakselvdalen 2021



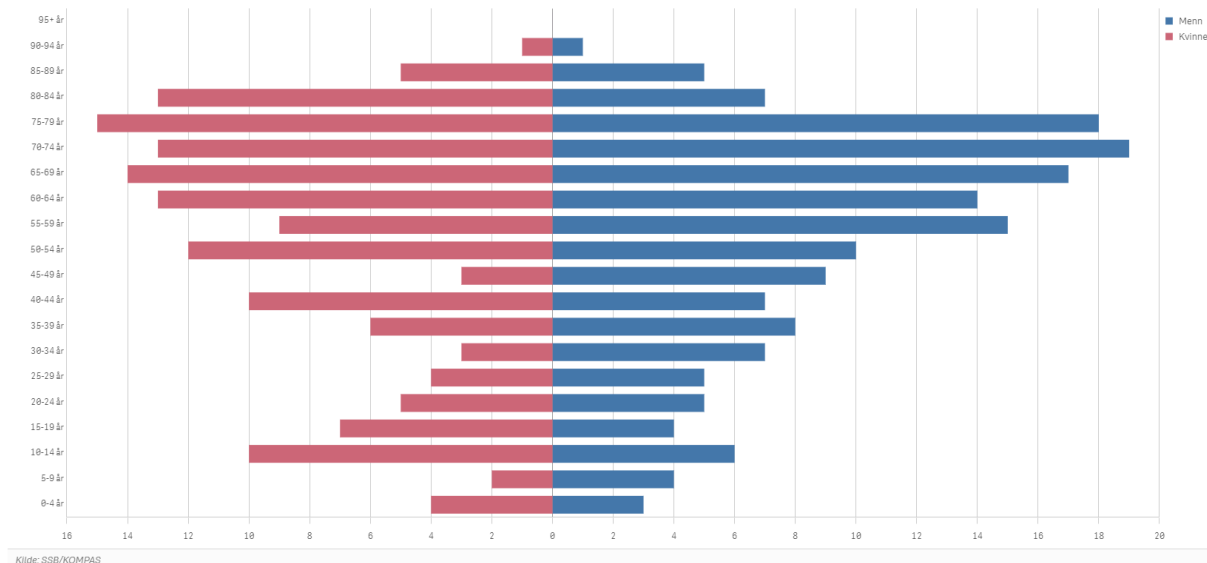
Kilde: SSB/KOMPAS

Diagram 4 Befolkningspyramide for 2022 fordelt på kjønn og alder - Jøvik-Lakselvbukt. Kilde: Kompas SSB

Sjursnes – Breivikeidet

Befolkningspyramide 1.1 2022

5401 Distriktsstrategi 2022 - Sjursnes-Breivikeidet 2021

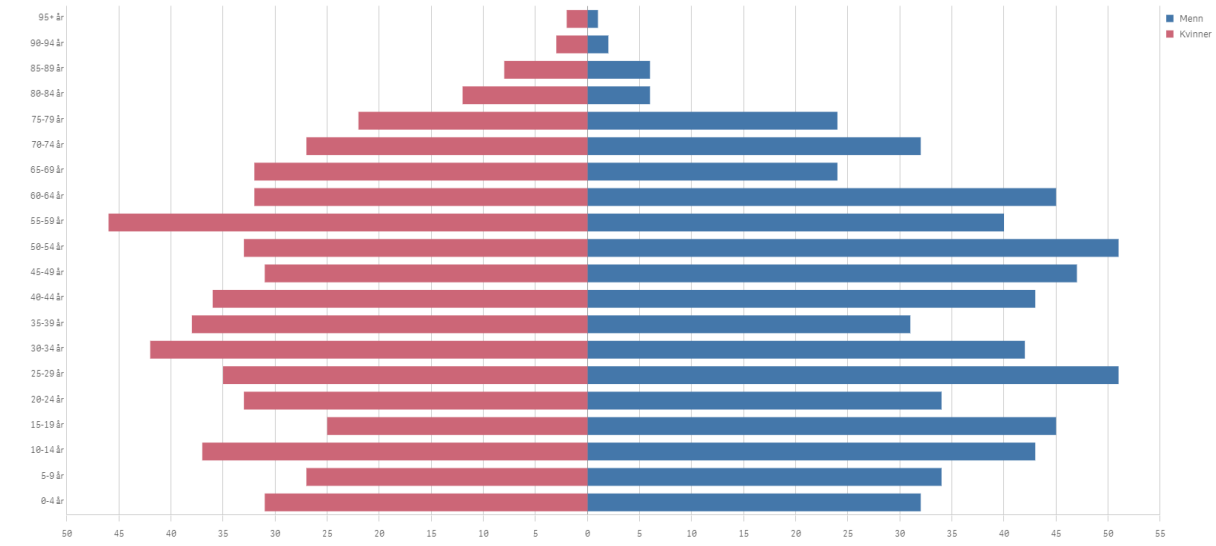


Kilde: SSB/KOMPAS

Diagram 5 Befolkningspyramide for 2022 fordelt på kjønn og alder - Sjursnes-Breivikeidet. Kilde: Kompas SSB.

Ramfjord – Andersdal

Befolkningspyramide 1.1 2022
5401 Distriktsstrategi 2022 - Ramfjord-Andersdal 2021

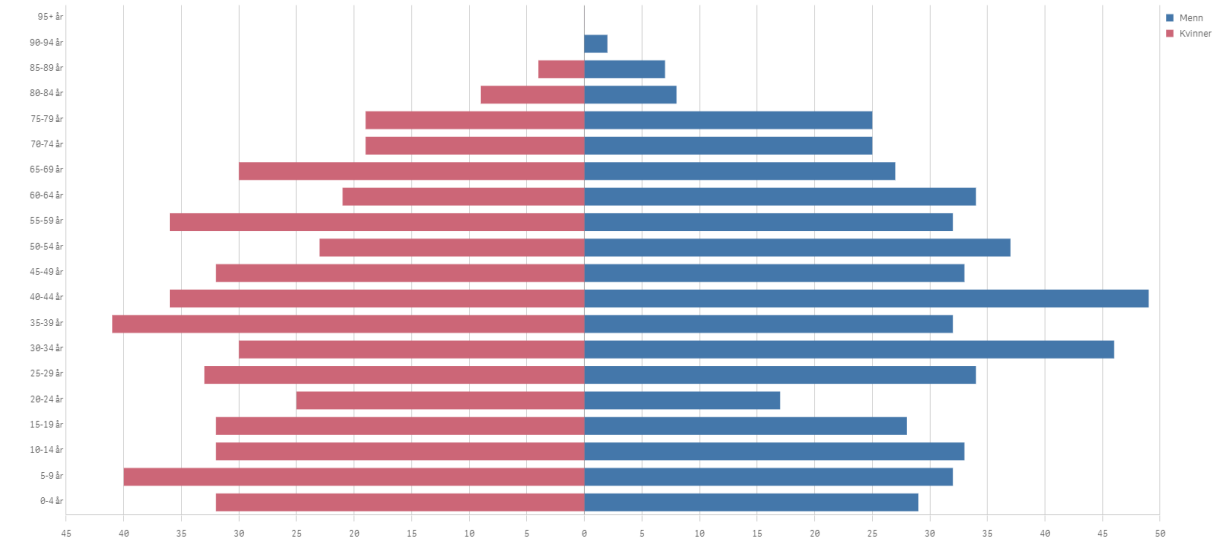


Kilde: SSB/KOMPAS

Diagram 6 Befolkningspyramide for 2022 fordelt på kjønn og alder - Ramfjord-Andersdal. Kilde: Kompas SSB

Oldervik – Tønsvik

Befolkningspyramide 1.1 2022
5401 Distriktsstrategi 2022 - Oldervik-Tønsvik 2021



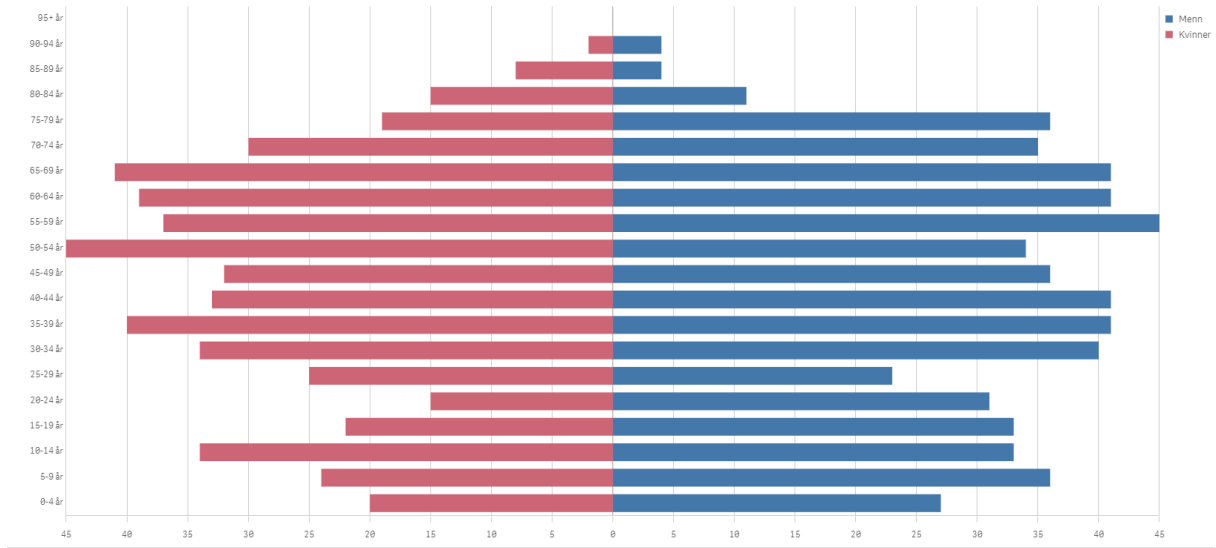
Kilde: SSB/KOMPAS

Diagram 7 Befolkningspyramide for 2022 fordelt på kjønn og alder - Oldervik-Tønsvik. Kilde: Kompas SSB

Bakkejord – Vikran

Befolkningspyramide 1.1 2022

5401 Distriktstrategi 2022 - Bakkejord-Vikran 2021



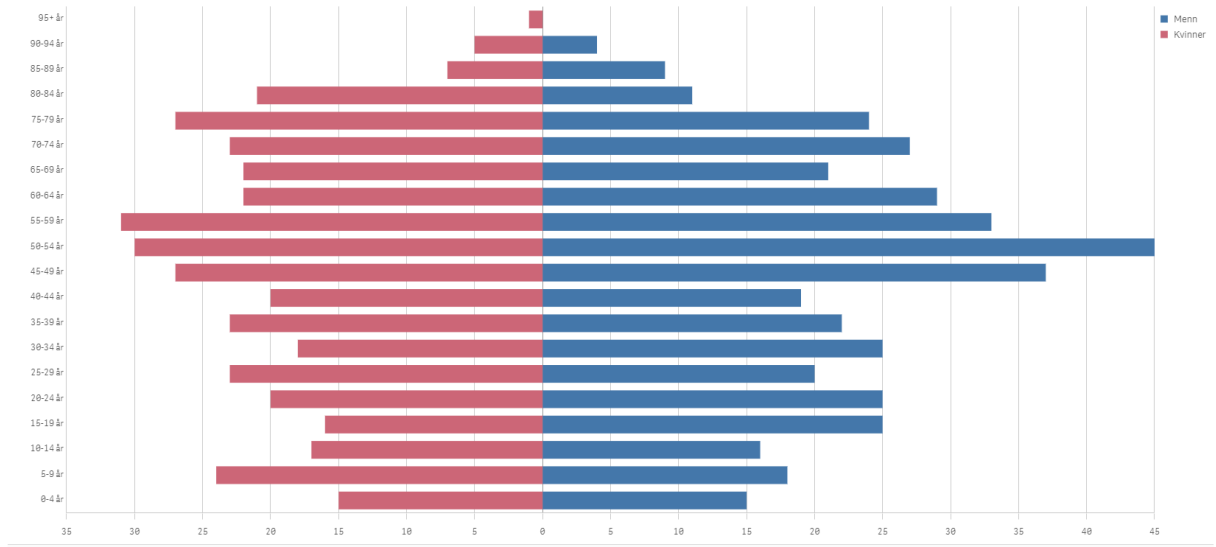
Kilde: SSB/KOMPAS

Diagram 8 Befolkningspyramide for 2022 fordelt på kjønn og alder - Bakkejord-Vikran. Kilde: Kompas SSB

Sommarøy – Kattfjord

Befolkningspyramide 1.1 2022

5401 Distriktstrategi 2022 - Sommarøy-Kattfjord 2021



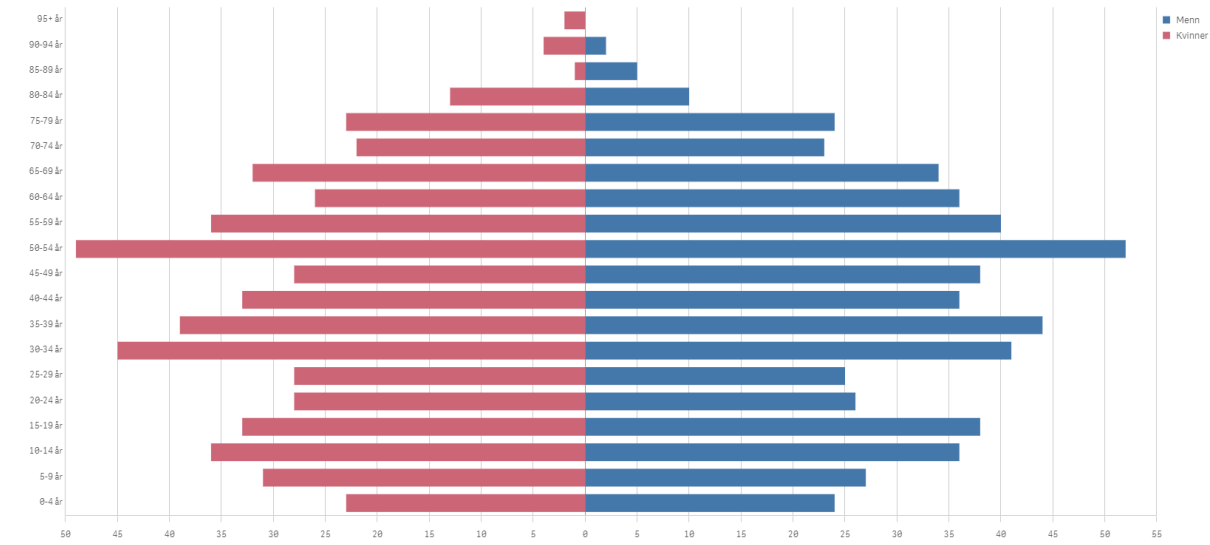
Kilde: SSB/KOMPAS

Diagram 9 Befolkningspyramide for 2022 fordelt på kjønn og alder - Sommarøy-Kattfjord. Kilde: Kompas SSB

Ersfjordbotn – Tromvik

Befolkningspyramide 1.1 2022

5401 Distriktstrategi 2022 - Ersfjordbotn-Tromvik 2021



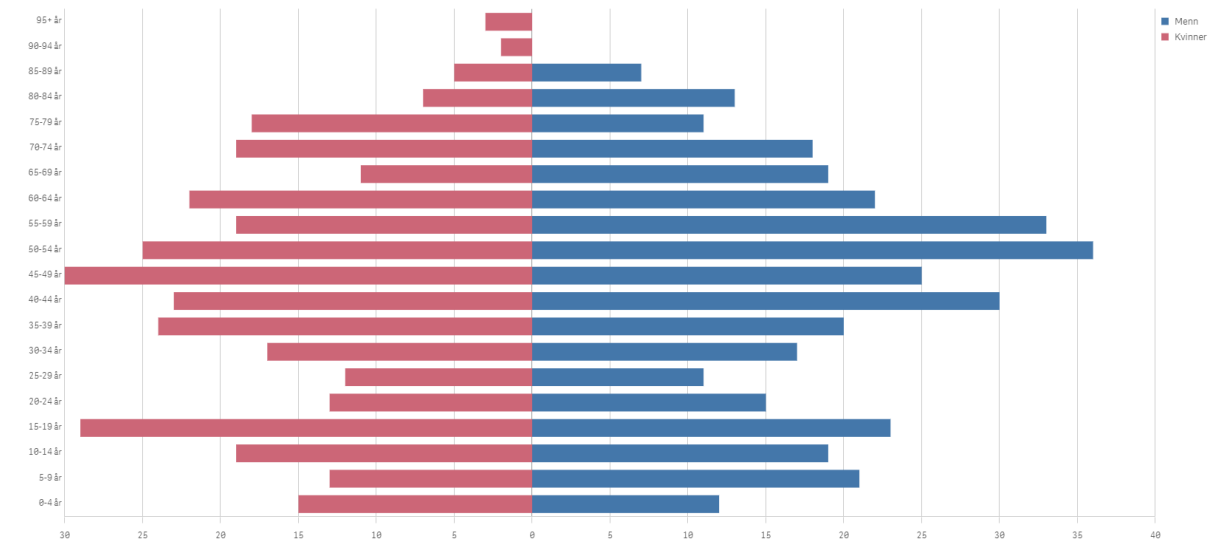
Kilde: SSB/KOMPAS

Diagram 10 Befolkningspyramide for 2022 fordelt på kjønn og alder - Ersfjordbotn-Tromvik. Kilde: Kompas SSB

Kvaløya nord – Ringvassøya/Rebbenesøya

Befolkningspyramide 1.1 2022

5401 Distriktstrategi 2022 - Kvaløya nord-Ringvassøya 2021



Kilde: SSB/KOMPAS

Diagram 11 Befolkningspyramide for 2022 fordelt på kjønn og alder - Kvaløya nord / Ringvassøya/Rebbenesøya. Kilde: Kompas SSB

4.3 Utviklingslagsområder

4.3.1 Innledning

Utviklingslagsområdene er mindre enn de områdene som er brukt som analyseområder, så de er med på å gi et litt mer utfyllende bilde av områdene. Inndelingen i utviklingslag følger i denne presentasjonen grunnkretsgrenser, som er den minste geografiske inndelingen fra Statistisk sentralbyrå. Avgrensningene kan derav avvike fra faktiske geografiske grenser. (I presentasjon av statistikk er Innlandet utviklingslag med, mens de ikke er tatt med i områdevurderinger siden de inngår i arealdelens avgrensning av byområdet.)



TEGNFORKLARING

| | | | |
|---|-------------------------------------|---|----------------------------------|
|  | Resterende |  | Skittenelv utviklingslag |
|  | Innlandet utviklingslag |  | Oldervik utviklingslag |
|  | Ramfjord utviklingslag |  | Andersdal utviklingslag |
|  | Vikran utviklingslag |  | Jøvik utviklingslag |
|  | Lakselvbukt utviklingslag |  | Sjursnes utviklingslag |
|  | Breivikeidet utviklingslag |  | Sør-Kvaløya utviklingslag |
|  | Brensholmen/Sommarøy utviklingslag |  | Kattfjord utviklingslag |
|  | Ersfjordbotn utviklingslag |  | Tromvik utviklingslag |
|  | Vengsøy utviklingslag |  | Skulsfjord/Lyfjord utviklingslag |
|  | Trondjord/Kvaløyvågen utviklingslag |  | Rebbenesøy utviklingslag |
|  | Søndre Ringvassøy utviklingslag | | |

Kart 10 Inndeling i utviklingslagsområder.

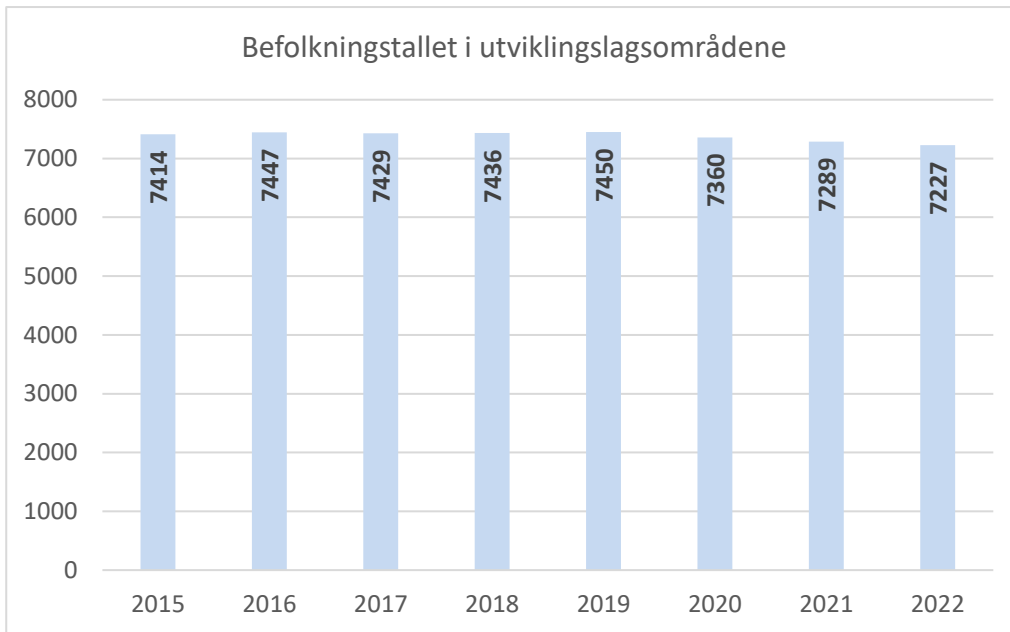


Diagram 12 Samlet befolkningsutvikling i utviklingslagsområdene. Kilde: Kompas SSB

Diagrammet under viser at utviklingslagenes andel av den samlede befolkningen i kommunen har gått ned fra 10,2 prosent i 2015 til 9,3 prosent i 2022.

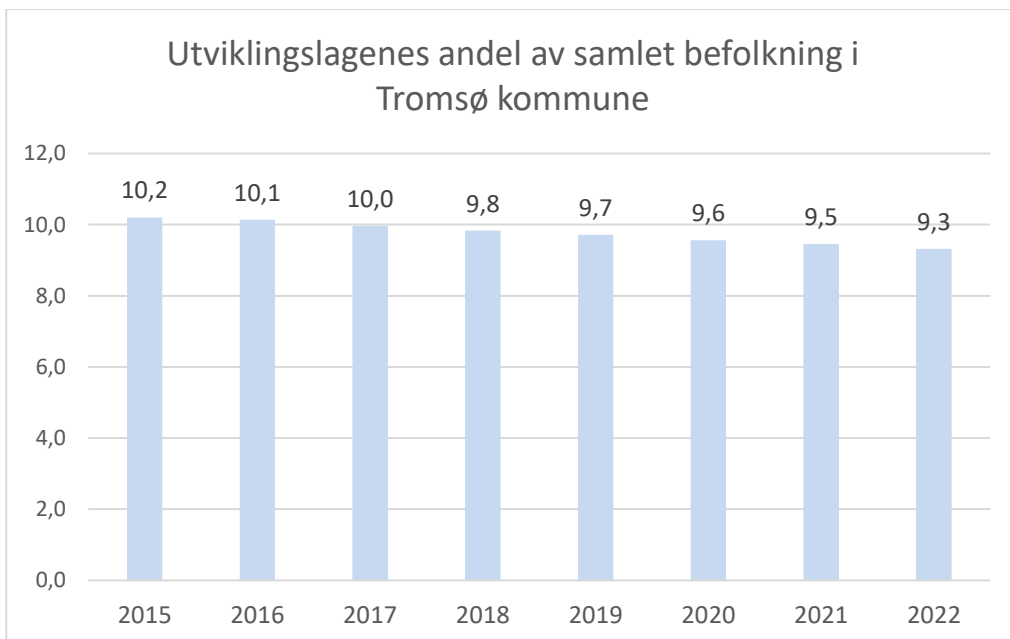


Diagram 13 Utviklingslagenes prosentvise andel av kommunens befolkningsutvikling. Kilde: Kompas SSB

4.3.2 Befolkningsendringer

Kun fem av de 19 utviklingslagsområdene har hatt positiv befolkningsvekst på mer enn en prosent fra 2015 til 2022, mens fem områder har hatt nedgang på over 14 prosent.

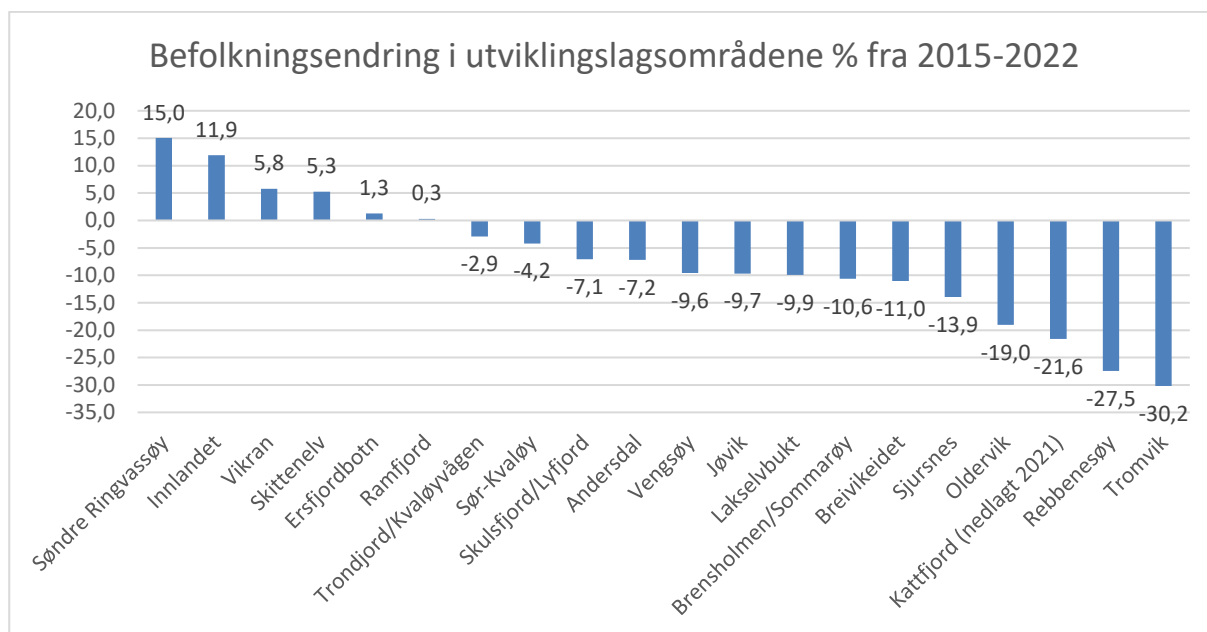


Diagram 14 Prosentvis endring i befolkningstallet i utviklingslagsområdene fra 2015-2022. Kilde: Kompas SSB

| | 2015 | 2016 | 2017 | 2018 | 2019 | 2020 | 2021 | 2022 |
|---------------------------|-------|-------|-------|-------|-------|-------|-------|-------|
| Andersdal | 208 | 213 | 214 | 214 | 202 | 192 | 191 | 193 |
| Breivikeidet | 109 | 110 | 103 | 99 | 95 | 94 | 90 | 97 |
| Brensholmen/Sommarøy | 630 | 621 | 595 | 595 | 594 | 585 | 576 | 563 |
| Ersfjordbotn | 473 | 472 | 481 | 467 | 479 | 462 | 470 | 479 |
| Innlandet | 983 | 1 010 | 1 038 | 1 052 | 1 104 | 1 137 | 1 113 | 1 100 |
| Jøvik | 93 | 88 | 87 | 91 | 86 | 85 | 80 | 84 |
| Kattfjord (nedlagt 2021) | 324 | 317 | 310 | 297 | 283 | 266 | 265 | 254 |
| Lakselvbukt | 343 | 343 | 334 | 320 | 325 | 322 | 317 | 309 |
| Oldervik | 126 | 119 | 111 | 114 | 107 | 109 | 105 | 102 |
| Ramfjord | 989 | 979 | 981 | 1 016 | 1 026 | 1 000 | 1 004 | 992 |
| Rebbernesøy | 51 | 55 | 54 | 54 | 43 | 40 | 36 | 37 |
| Sjursnes | 251 | 244 | 247 | 247 | 238 | 230 | 224 | 216 |
| Skitteneelv | 876 | 893 | 902 | 901 | 931 | 937 | 931 | 922 |
| Skulsfjord/Lyfjord | 156 | 160 | 159 | 160 | 154 | 149 | 145 | 145 |
| Søndre Ringvassøy | 153 | 161 | 164 | 178 | 178 | 182 | 167 | 176 |
| Sør-Kvaløy | 831 | 832 | 820 | 828 | 810 | 802 | 800 | 796 |
| Tromvik | 189 | 181 | 176 | 169 | 168 | 143 | 135 | 132 |
| Trondjord/Kvaløyvågen | 241 | 247 | 244 | 230 | 221 | 225 | 239 | 234 |
| Vengsøy | 94 | 97 | 95 | 98 | 98 | 91 | 92 | 85 |
| Vikran | 294 | 305 | 314 | 306 | 308 | 309 | 309 | 311 |
| Sum utviklingslagsområder | 7 414 | 7 447 | 7 429 | 7 436 | 7 450 | 7 360 | 7 289 | 7 227 |

Tabell 1 Befolkningstallet i utviklingslagsområdene. Kilde: Kompas SSB

4.3.3 Kjønnfordeling

Det bor flere menn enn kvinner i 19 av de 20 utviklingslagsområdene. Størst forskjell er det i området til Rebbenesøy utviklingslag med en kvinneandel på kun 38 prosent, dernest Lakselvbukt og Oldervik som har en kvinneandel på 43 prosent.

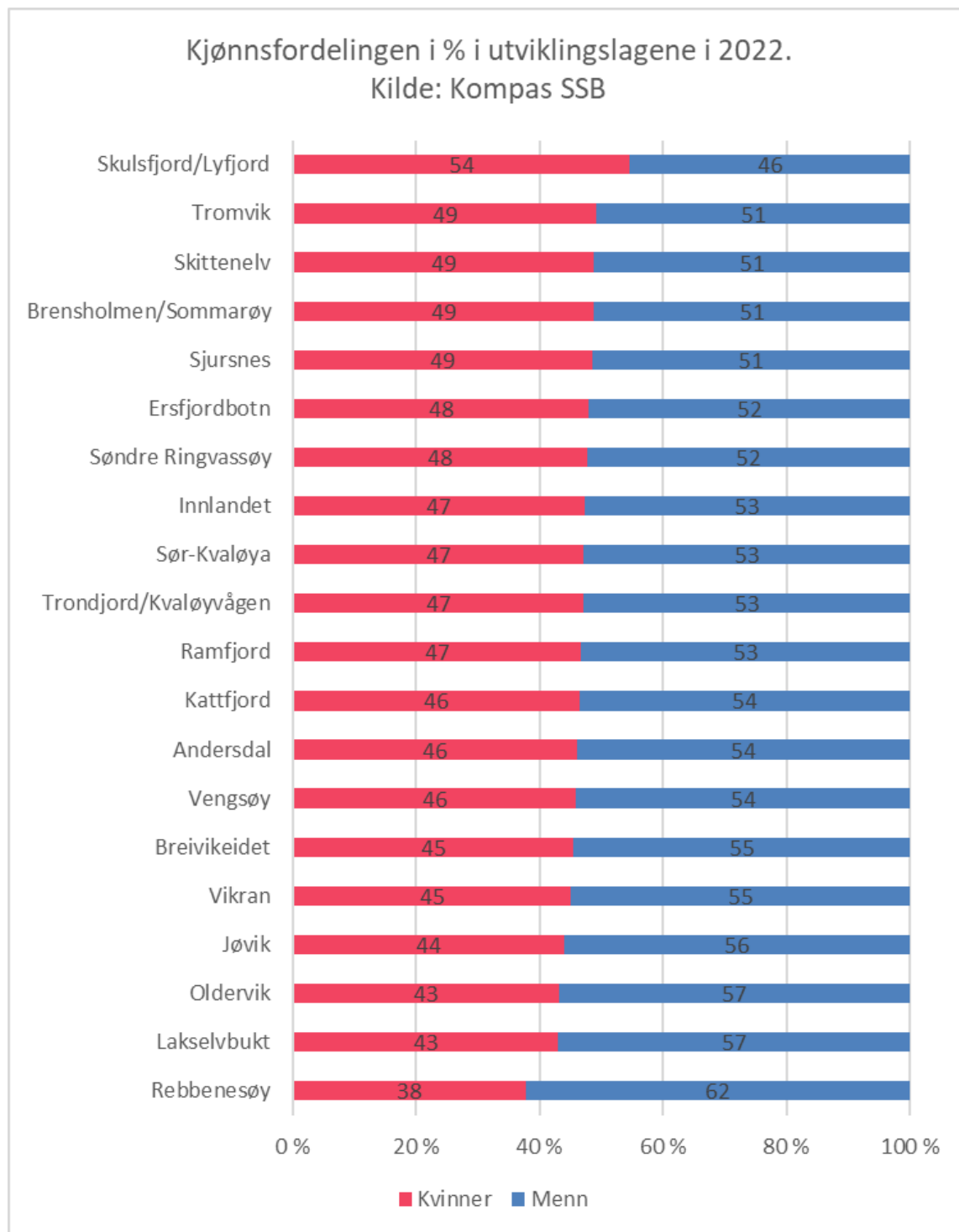


Diagram 15 Prosentvis kjønnfordeling i utviklingslagsområdene, 2022. Kilde: Kompas SSB

4.3.4 Aldersfordeling

På grunn av lave befolkningstall er de påfølgende diagrammene vist med færre aldersklasser enn i tidligere viste diagrammet for hele distriktsbefolkningen.

Områdene nærmest sentrum har flest i aldersgruppen 35-64 år. Jøvik utviklingslagsområde utpeker seg med den største andelen 65 år og over.

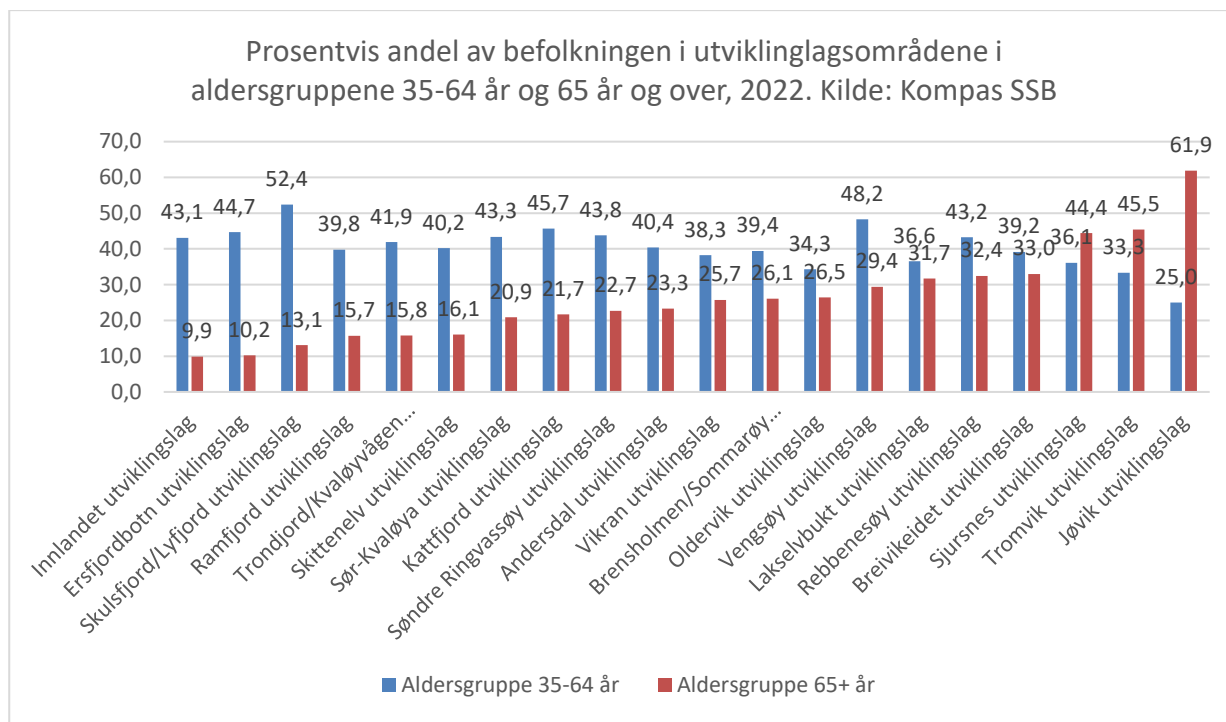


Diagram 16 Fordeling på aldersgruppene 35-64 og 65+ år. Kilde: Kompas SSB

Andelen 0-12 år er høyest i områdene nærmest sentrum.

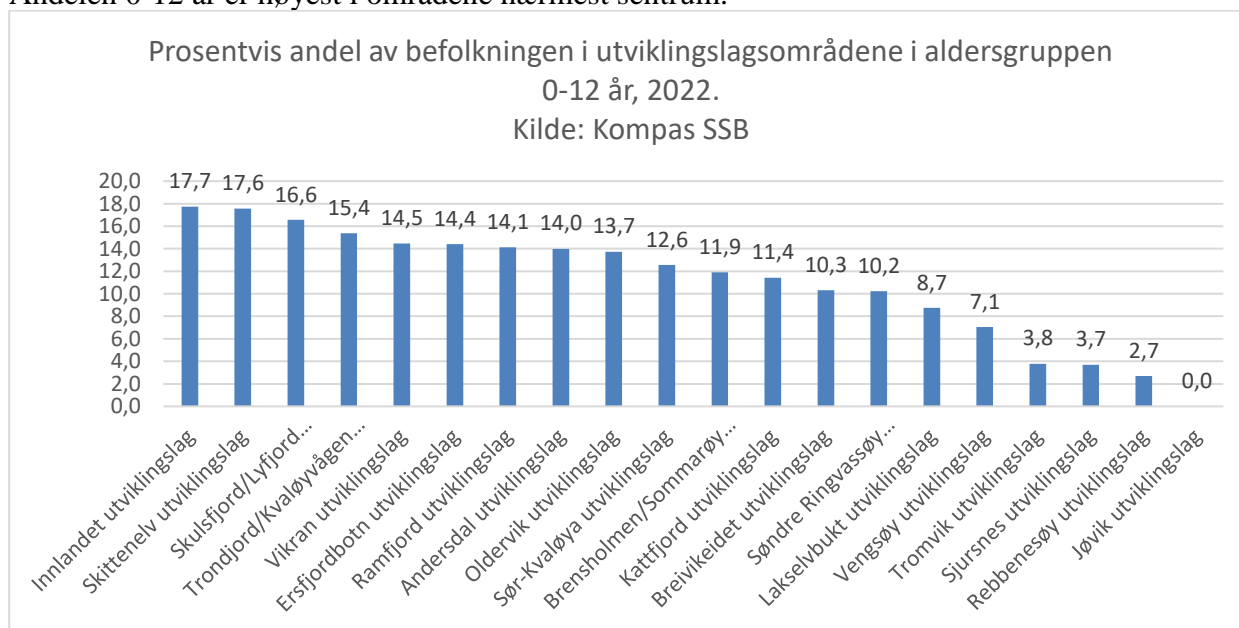


Diagram 17 Fordeling på aldersgruppen 0-12 år. Kilde: Kompas SSB

4.3.5 Aldersfordeling i de enkelte utviklingslagsområdene

(Merk: Kattfjord utviklingslag ble lagt ned i 2021 men diagram vises for å få informasjon om området.)

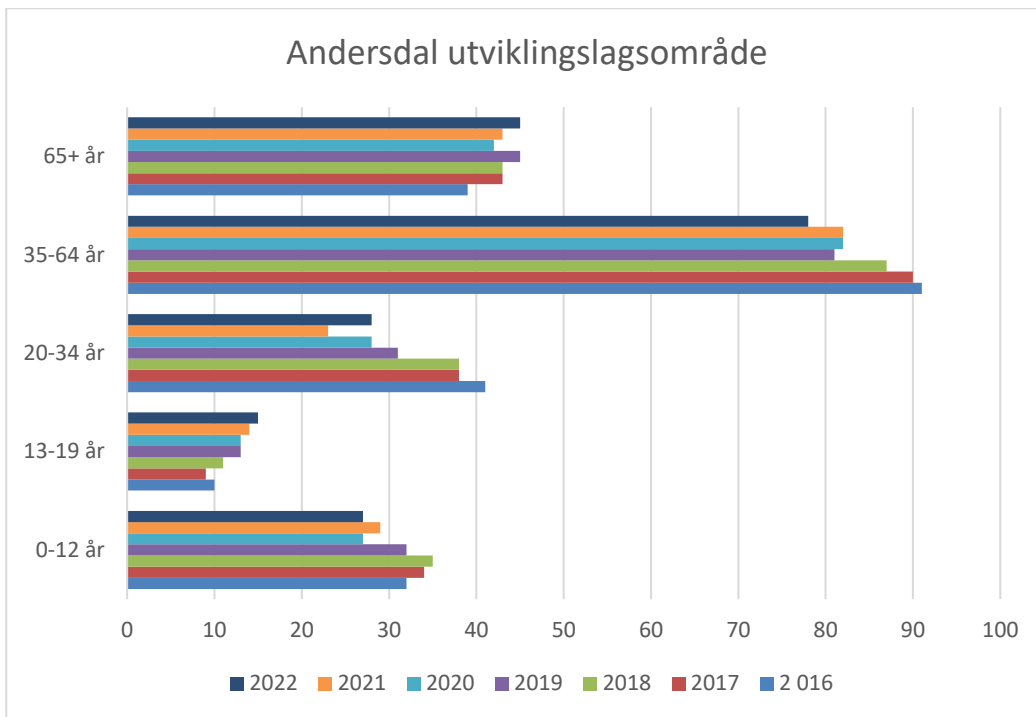


Diagram 18 Befolkningspyramide Andersdal. Kilde: Kompas SSB

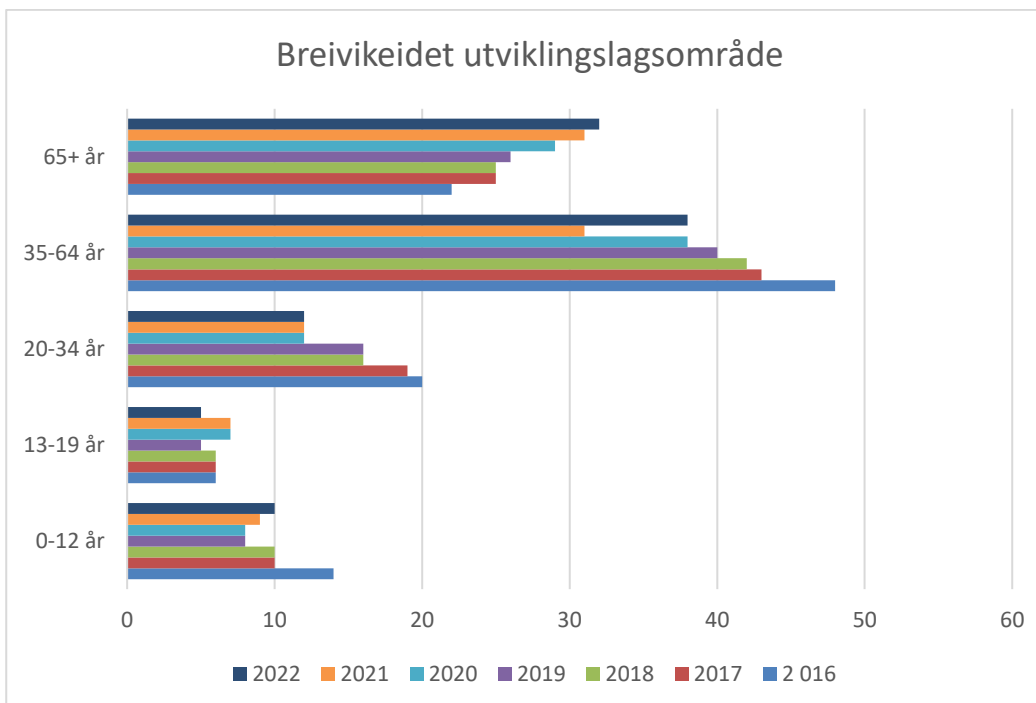


Diagram 19 Befolkningspyramide Breivikeidet. Kilde: Kompas SSB

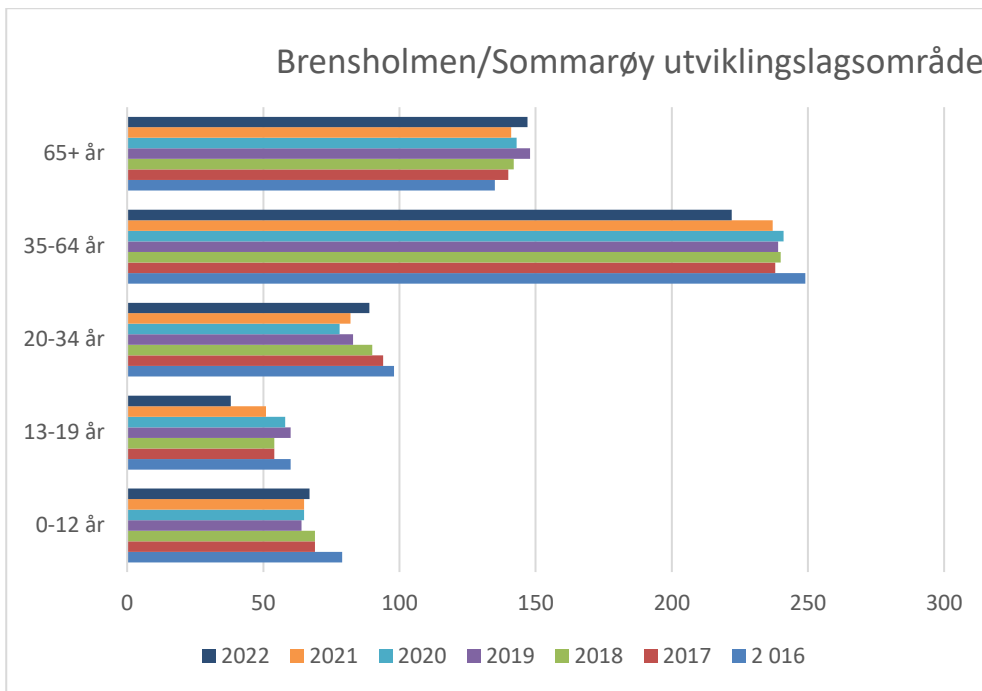


Diagram 20 Befolkningspyramide Brensholmen/Sommarøy. Kilde Kompas. SSB

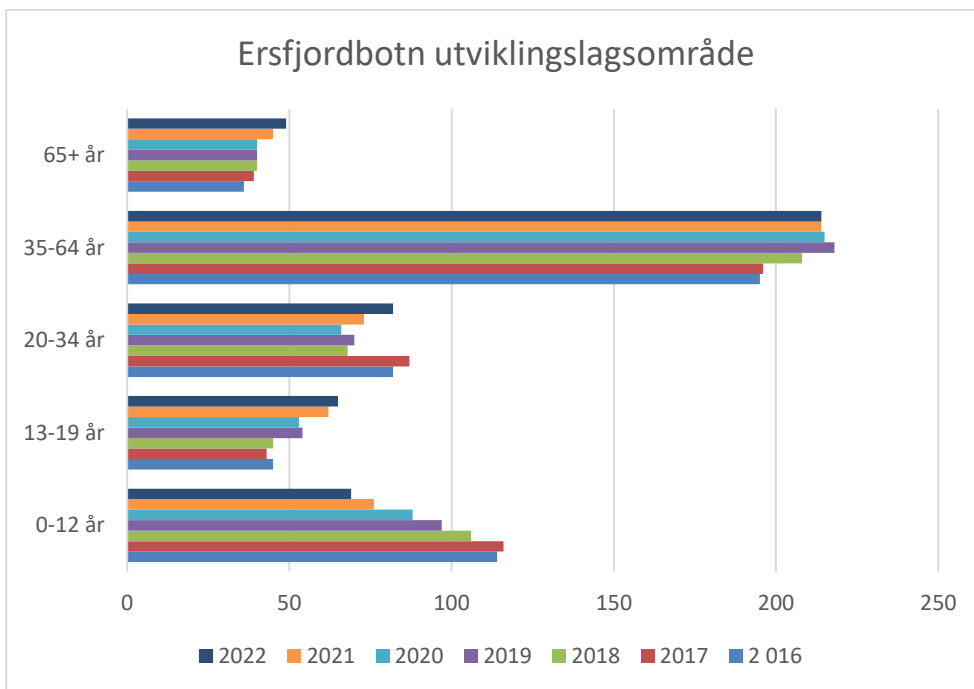


Diagram 21 Befolkningspyramide Ersfjordbotn. Kilde: Kompas SSB

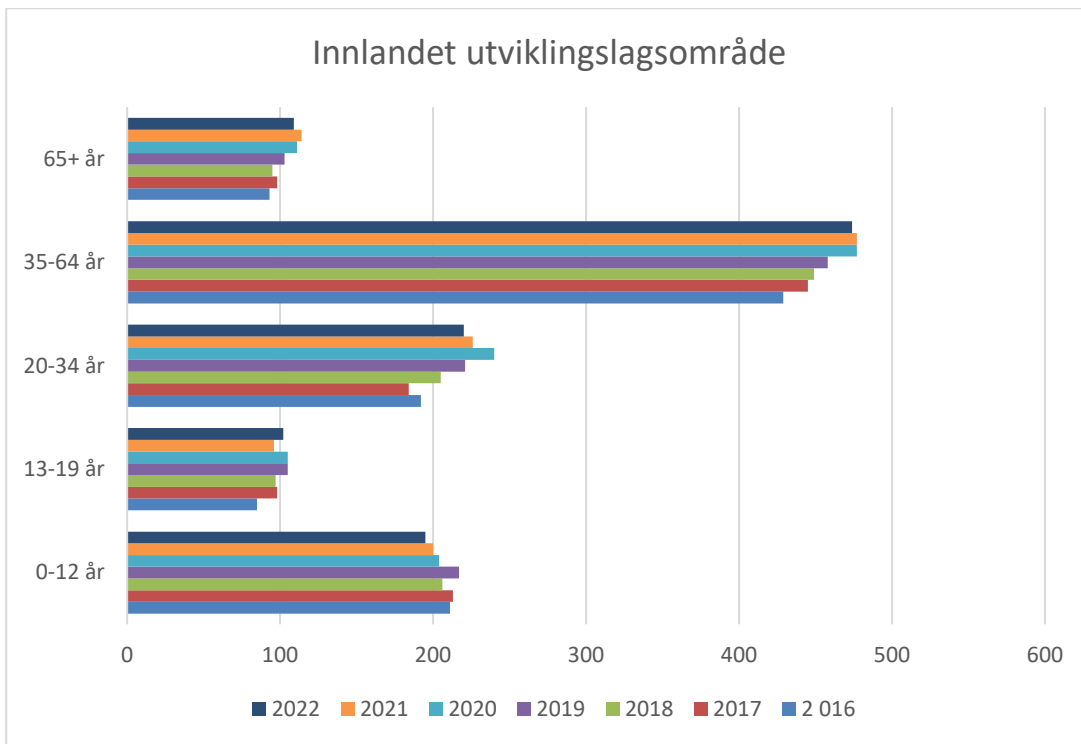


Diagram 22 Befolkningspyramide Innlandet. Kilde: Kompas SSB

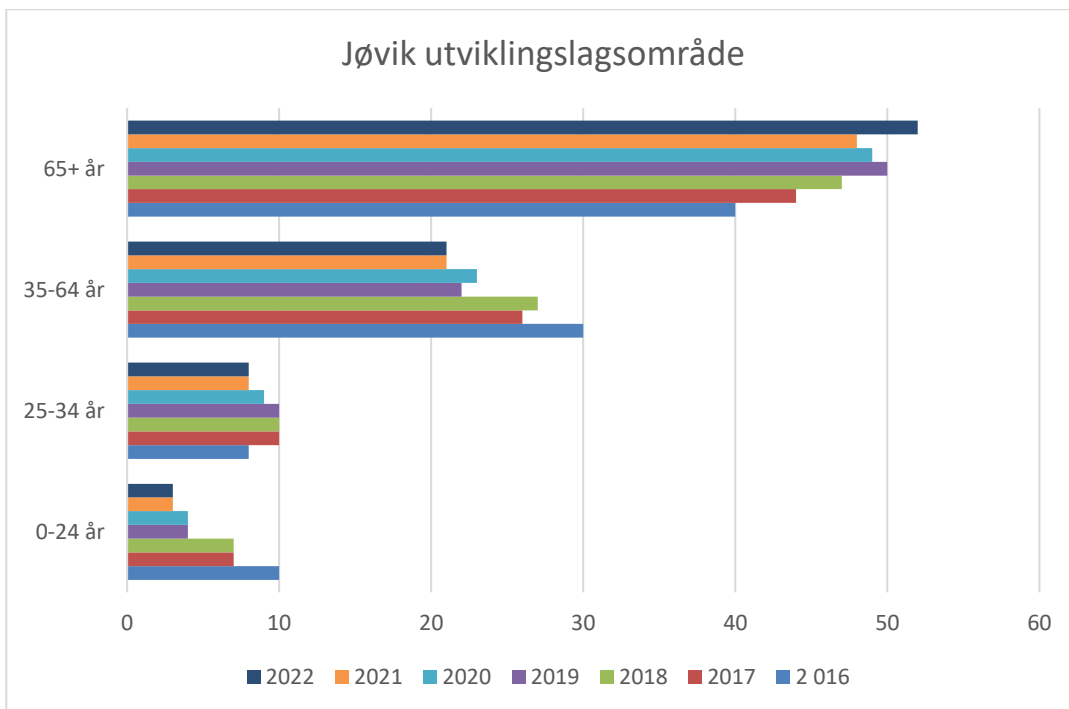


Diagram 23 Befolkningspyramide Jøvik. Kilde: Kompas SSB

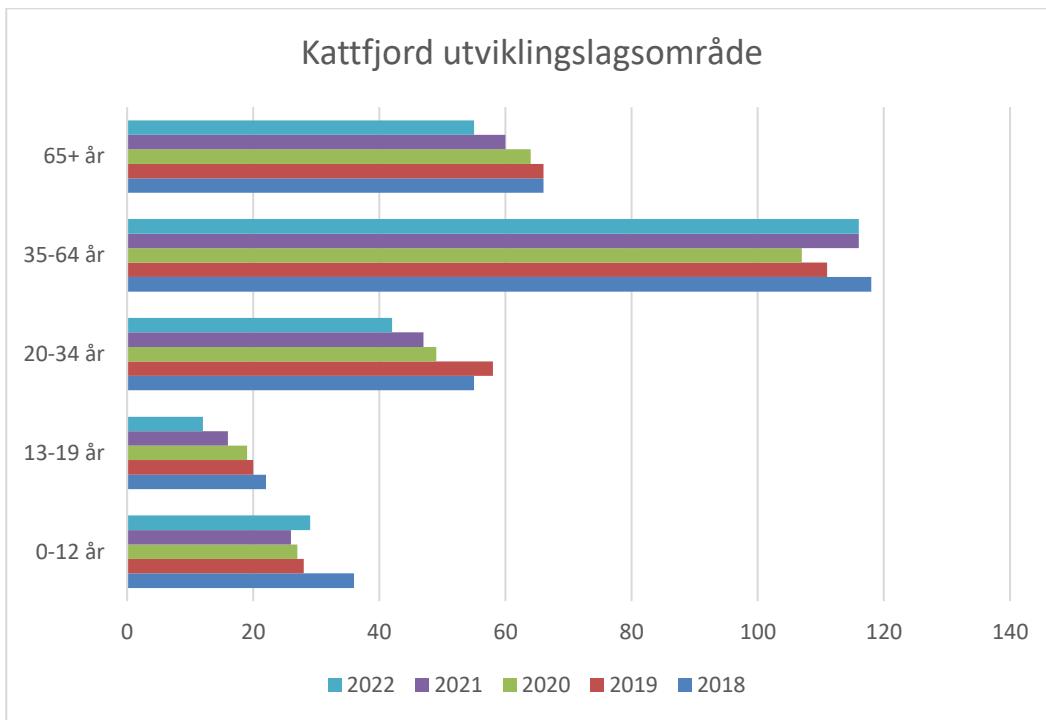


Diagram 24 Befolkningspyramide Kattfjord. Kilde: Kompas SSB

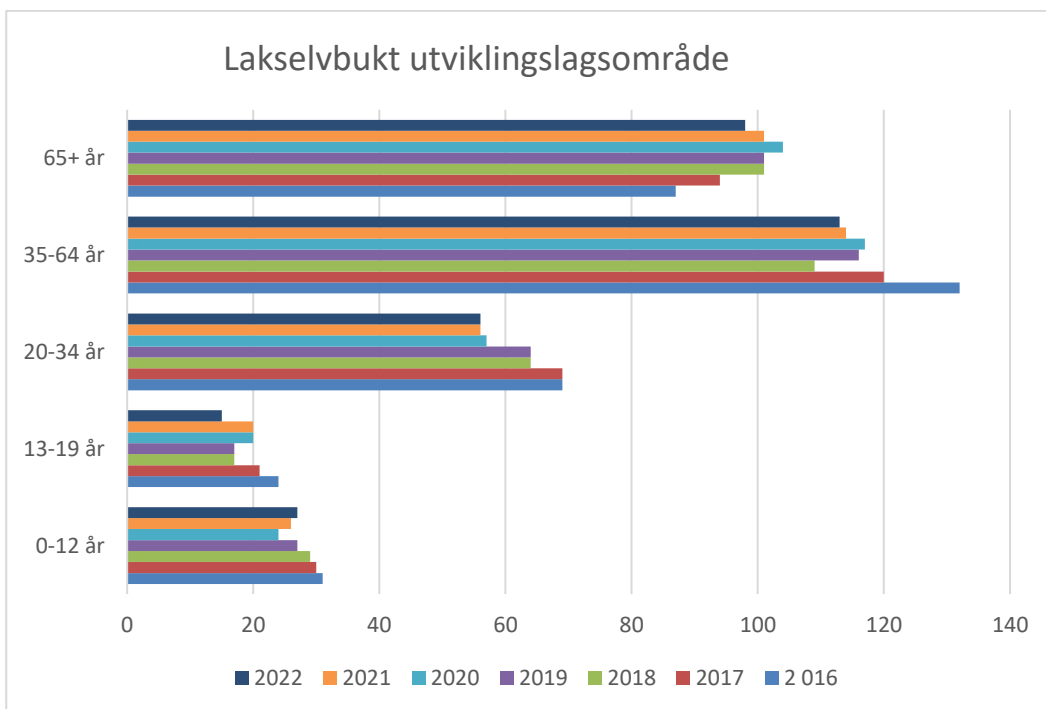


Diagram 25 Befolkningspyramide Lakselvbukt. Kilde: Kompas SSB

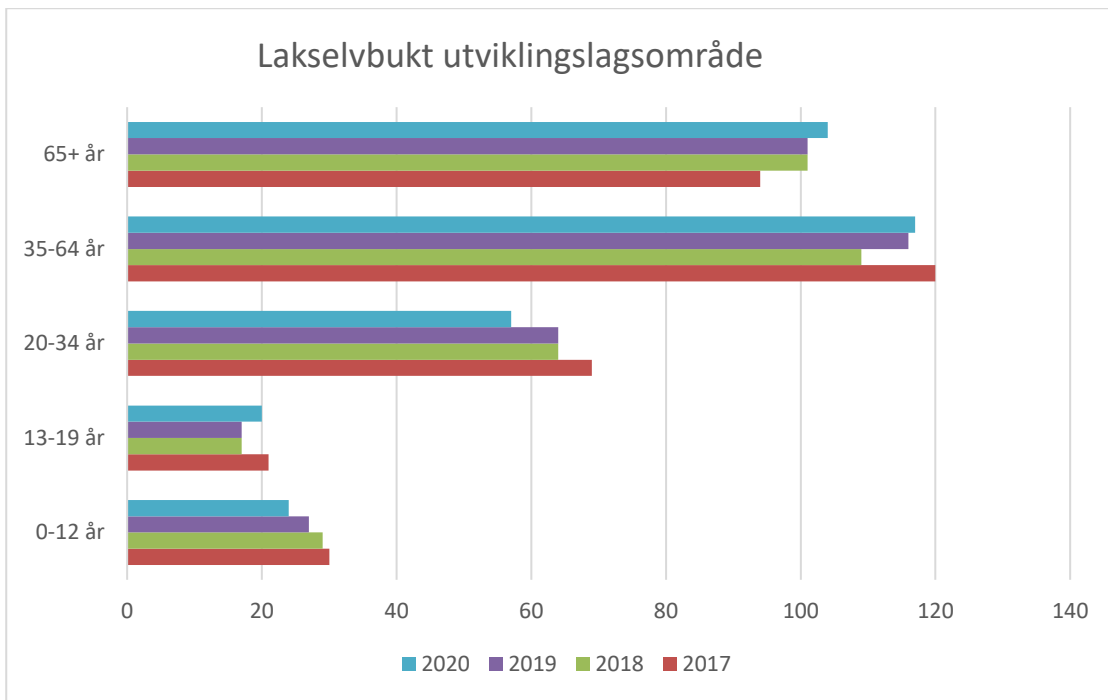


Diagram 26 Befolkningspyramide Lakselvbukt. Kilde: Kompas SSB

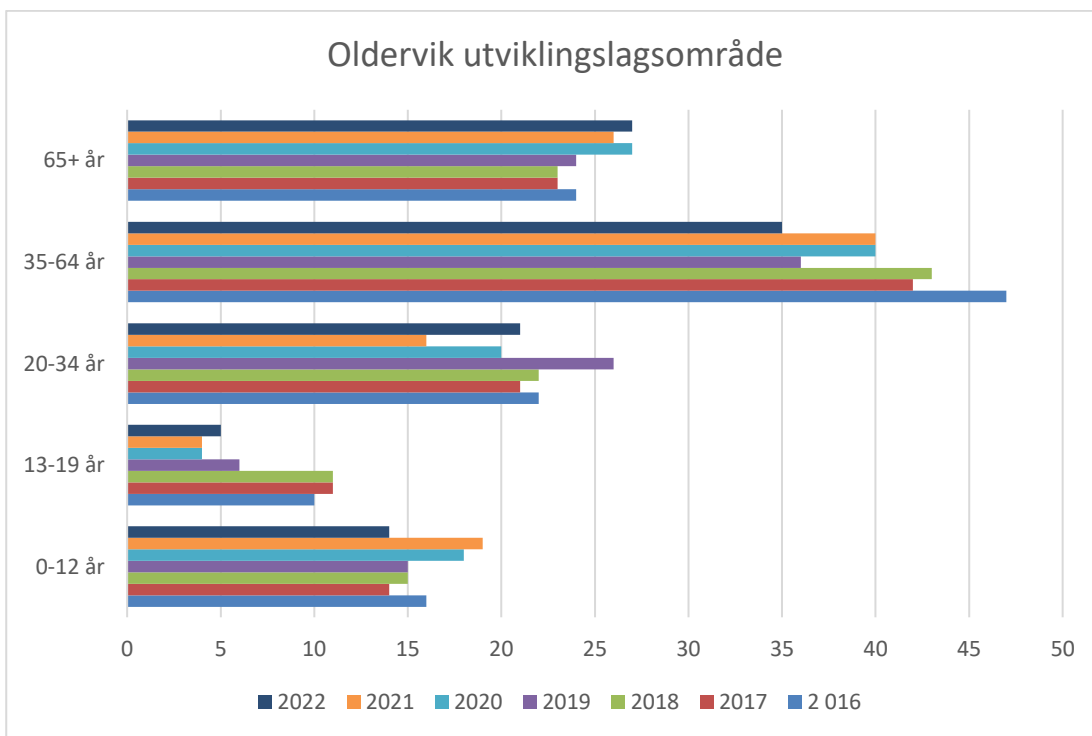


Diagram 27 Befolkningspyramide Oldervik. Kilde: Kompas SSB

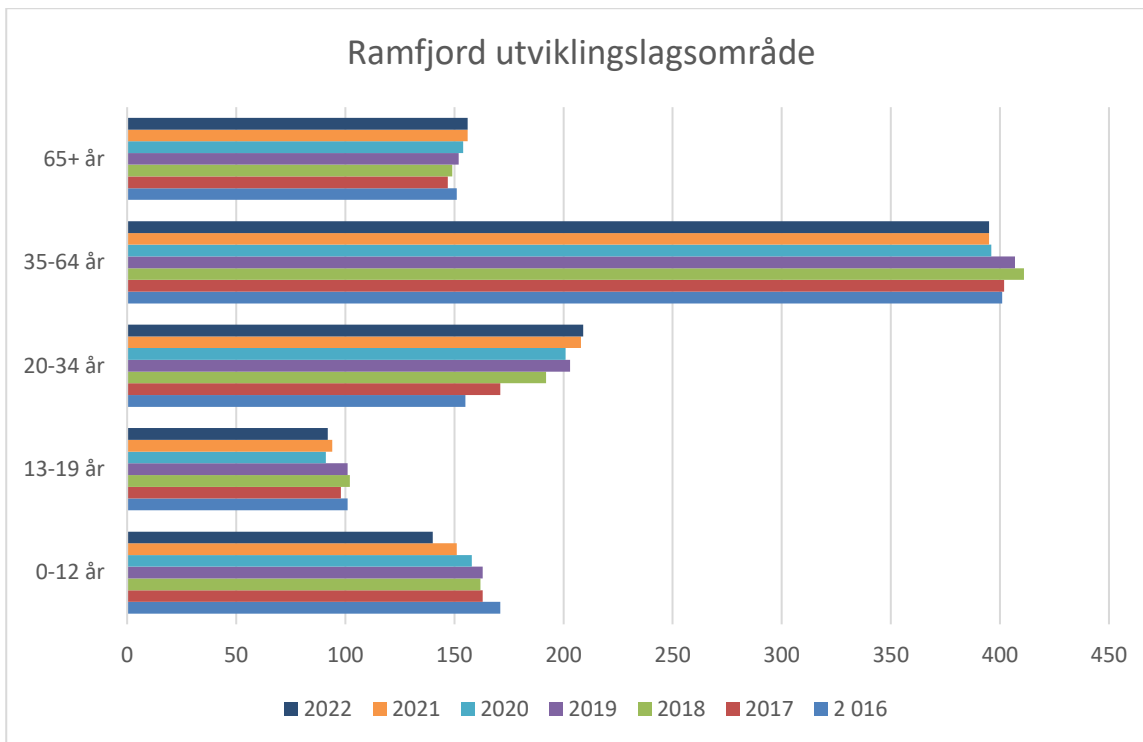


Diagram 28 Befolkningspyramide Ramfjord. Kilde: Kompas SSB

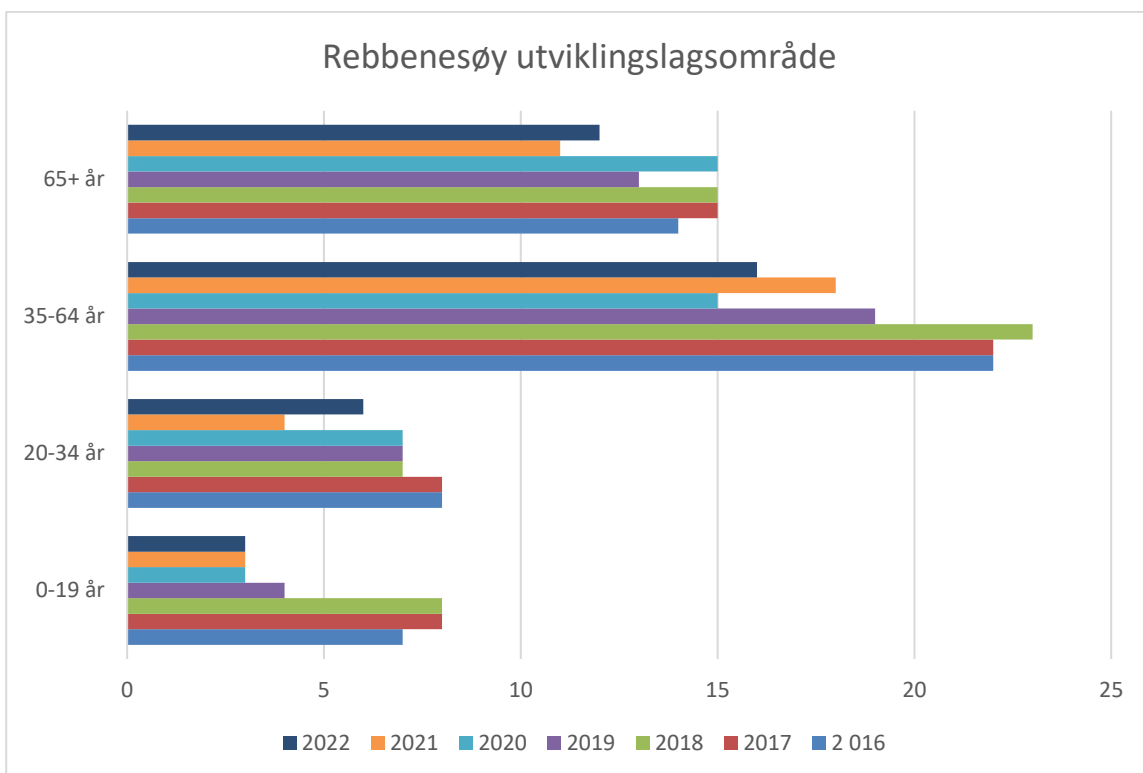


Diagram 29 Befolkningspyramide Rebbernesøy. Kilde: Kompas SSB

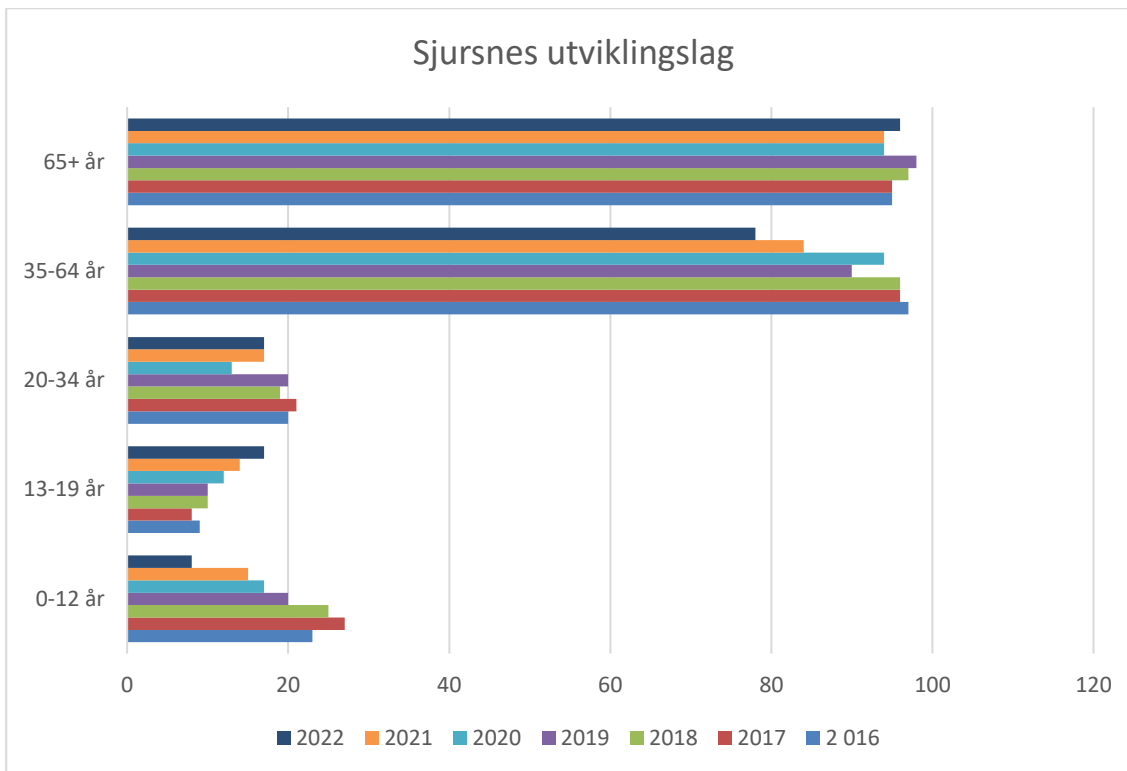


Diagram 30 Befolkningspyramide Sjursnes. Kilde: Kompas SSB

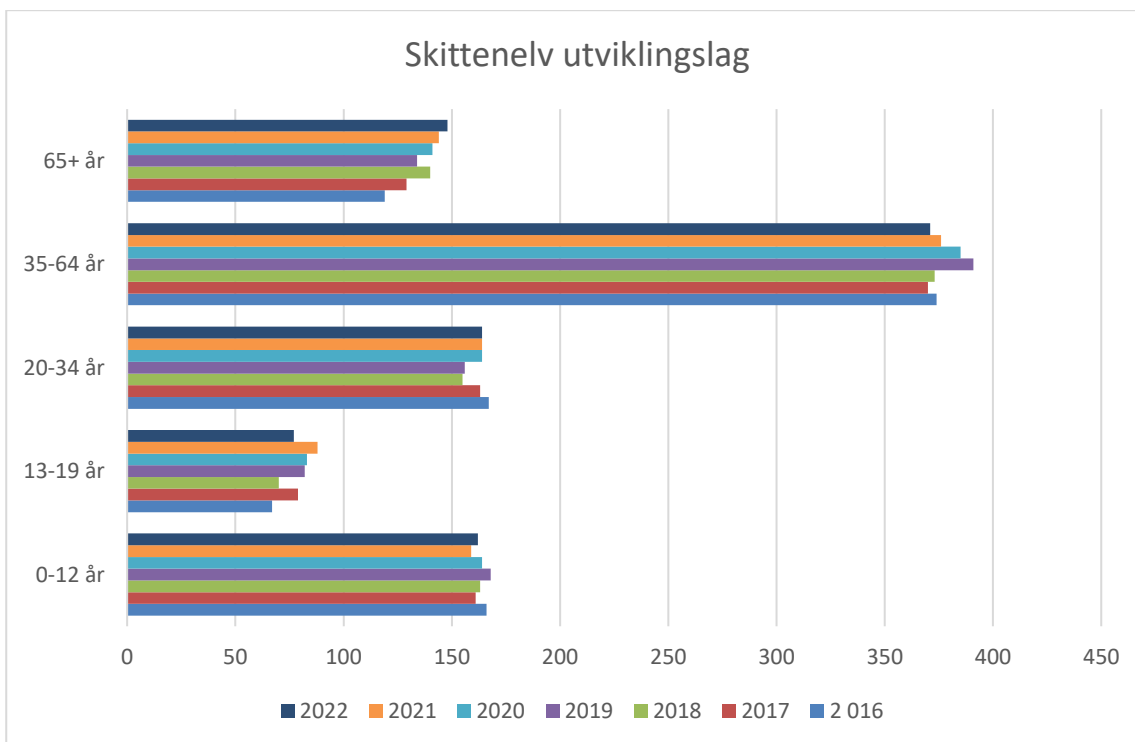


Diagram 31 Befolkningspyramide Skitteneelv. Kilde: Kompas SSB

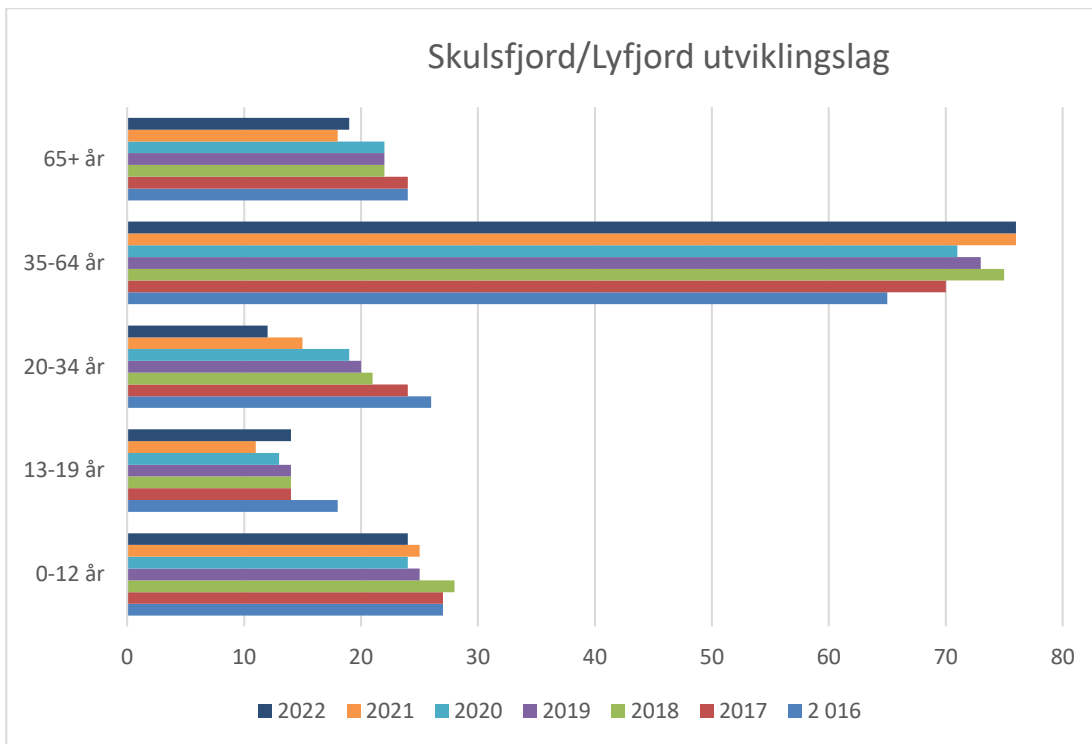


Diagram 32 Befolkningspyramide Skulsfjord/Lyfjord. Kilde: Kompas SSB

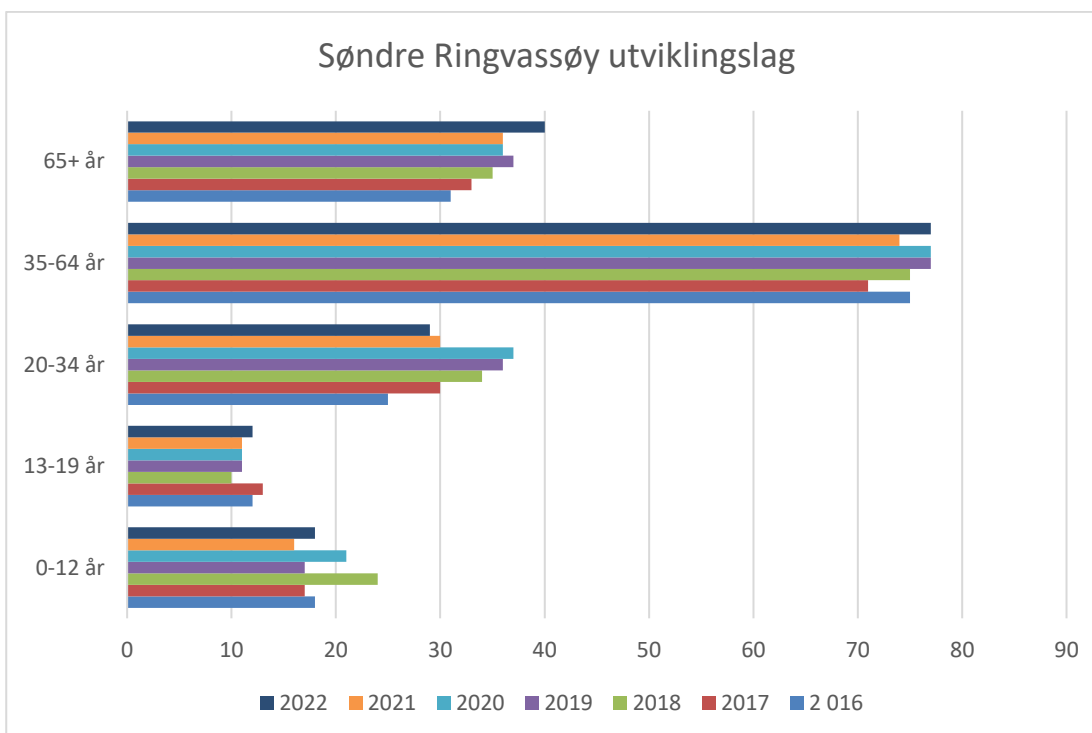


Diagram 33 Befolkningspyramide Søndre Ringvassøy. Kilde: Kompas SSB

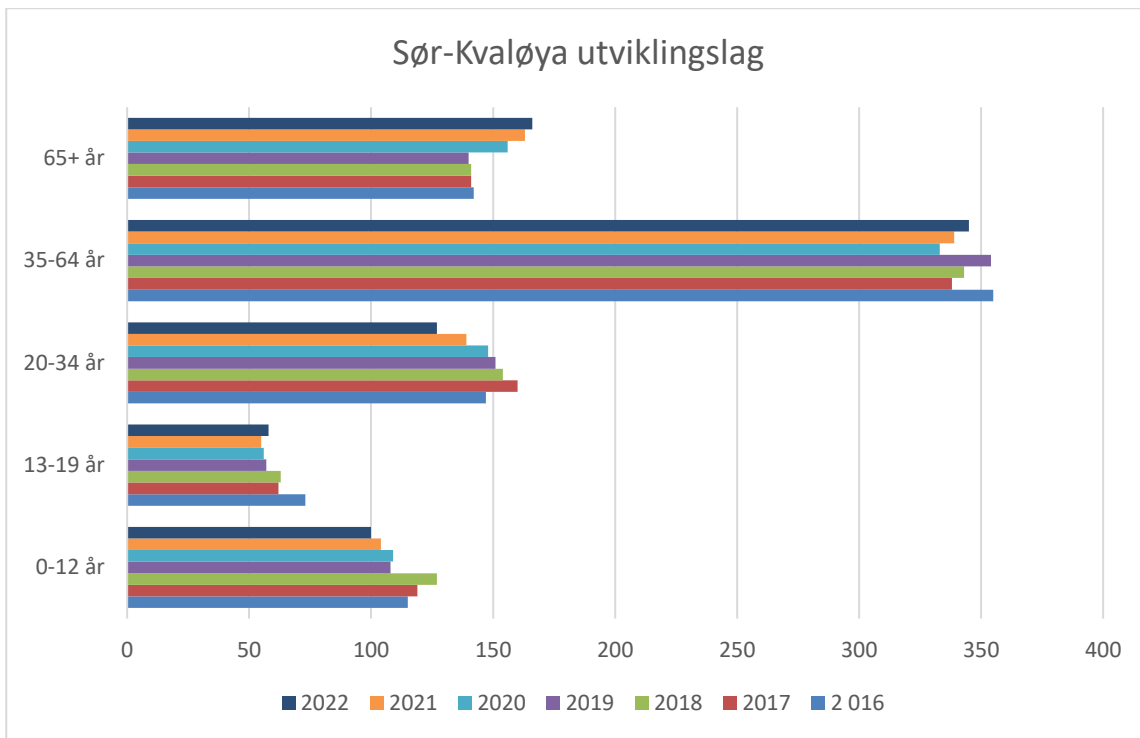


Diagram 34 Befolkningspyramide Sør-Kvaløya. Kilde: Kompas SSB

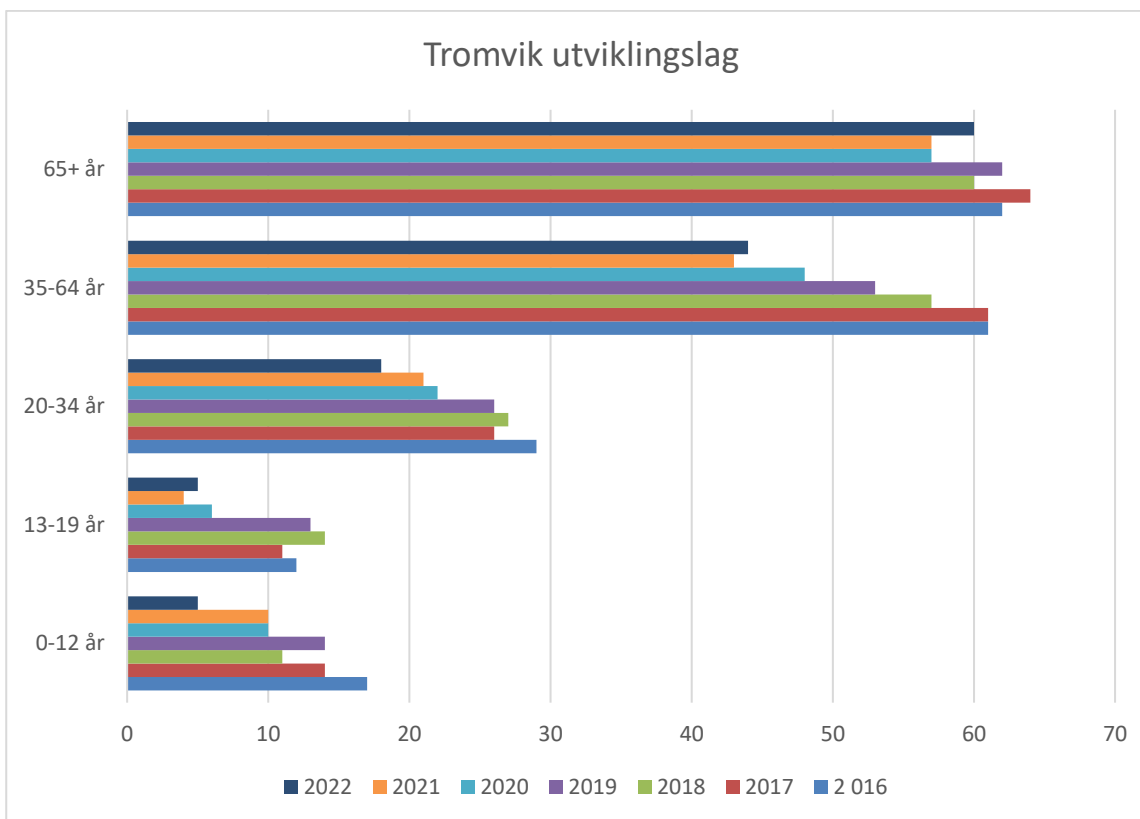


Diagram 35 Befolkningspyramide Tromvik. Kilde: Kompas SSB

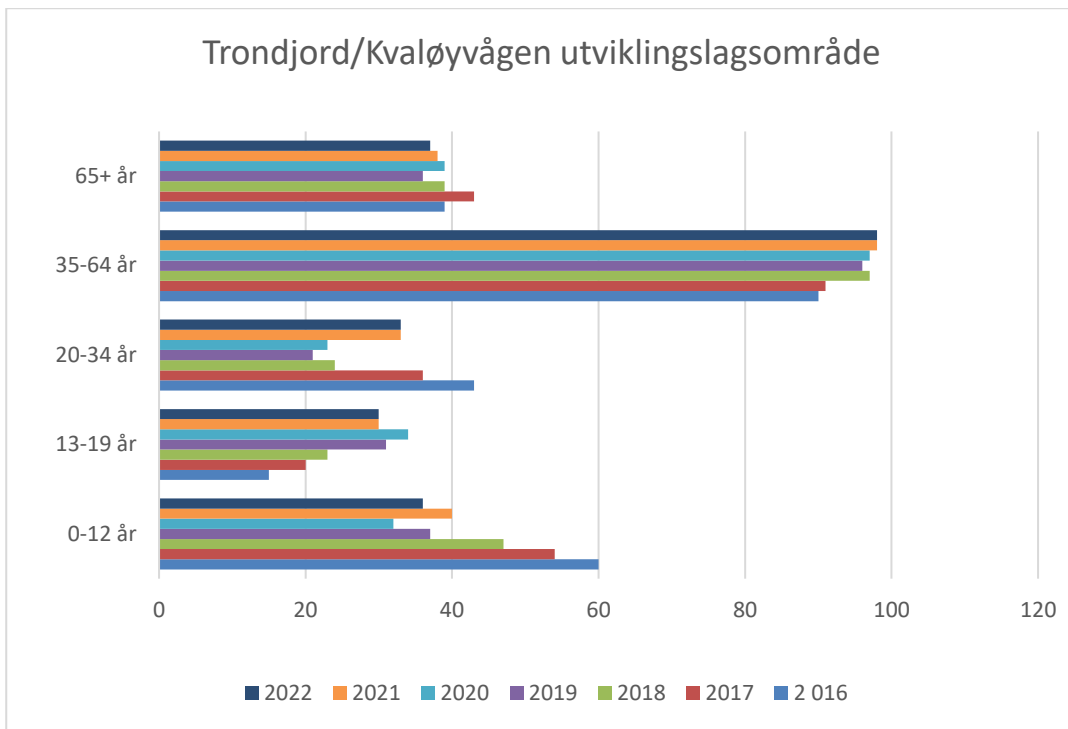


Diagram 36 Befolkningspyramide Trondjord/Kvaløyvågen. Kilde: Kompas SSB

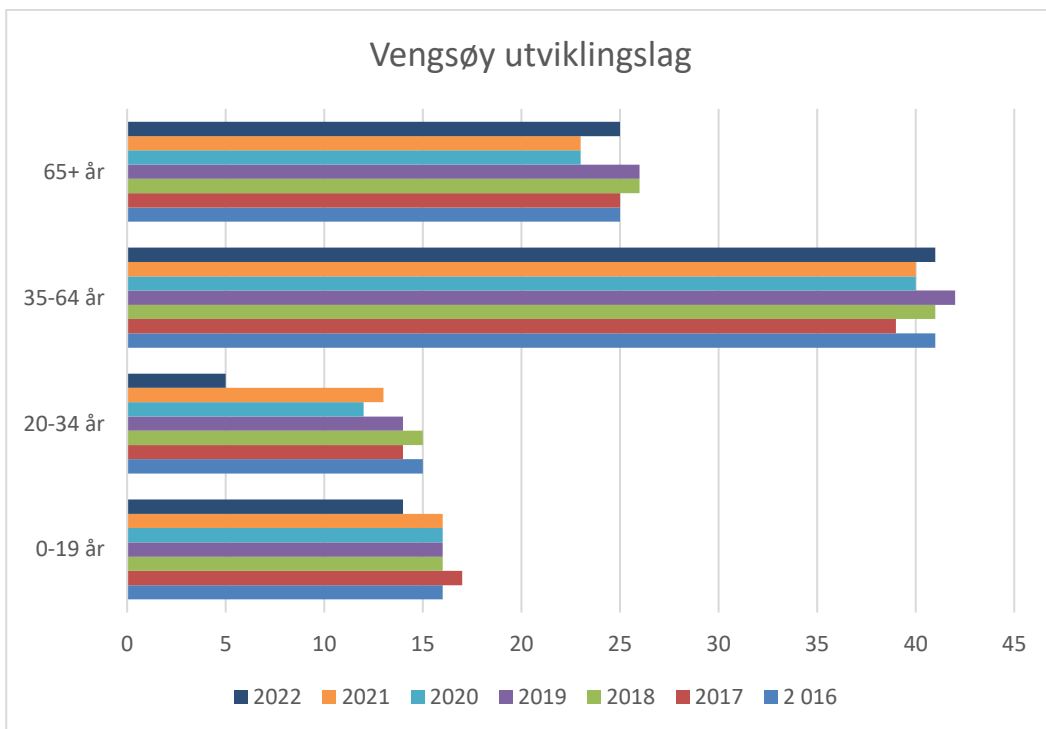


Diagram 37 Befolkningspyramide Vengsøy. Kilde: Kompas SSB

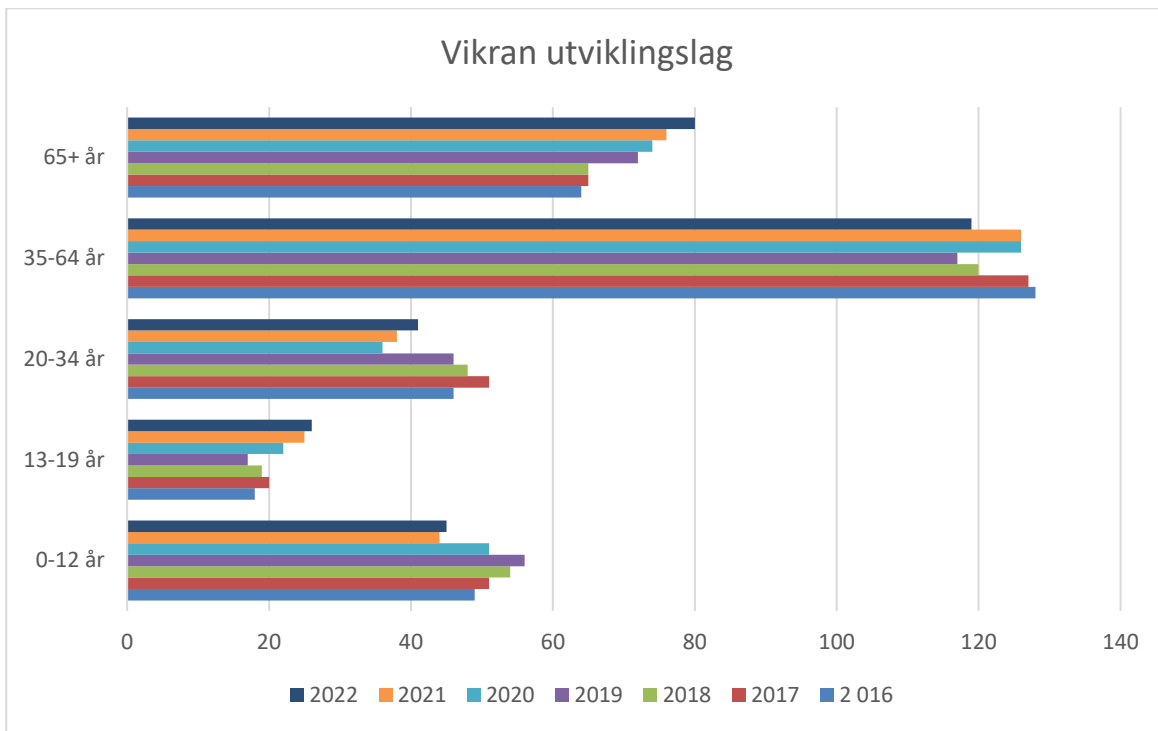
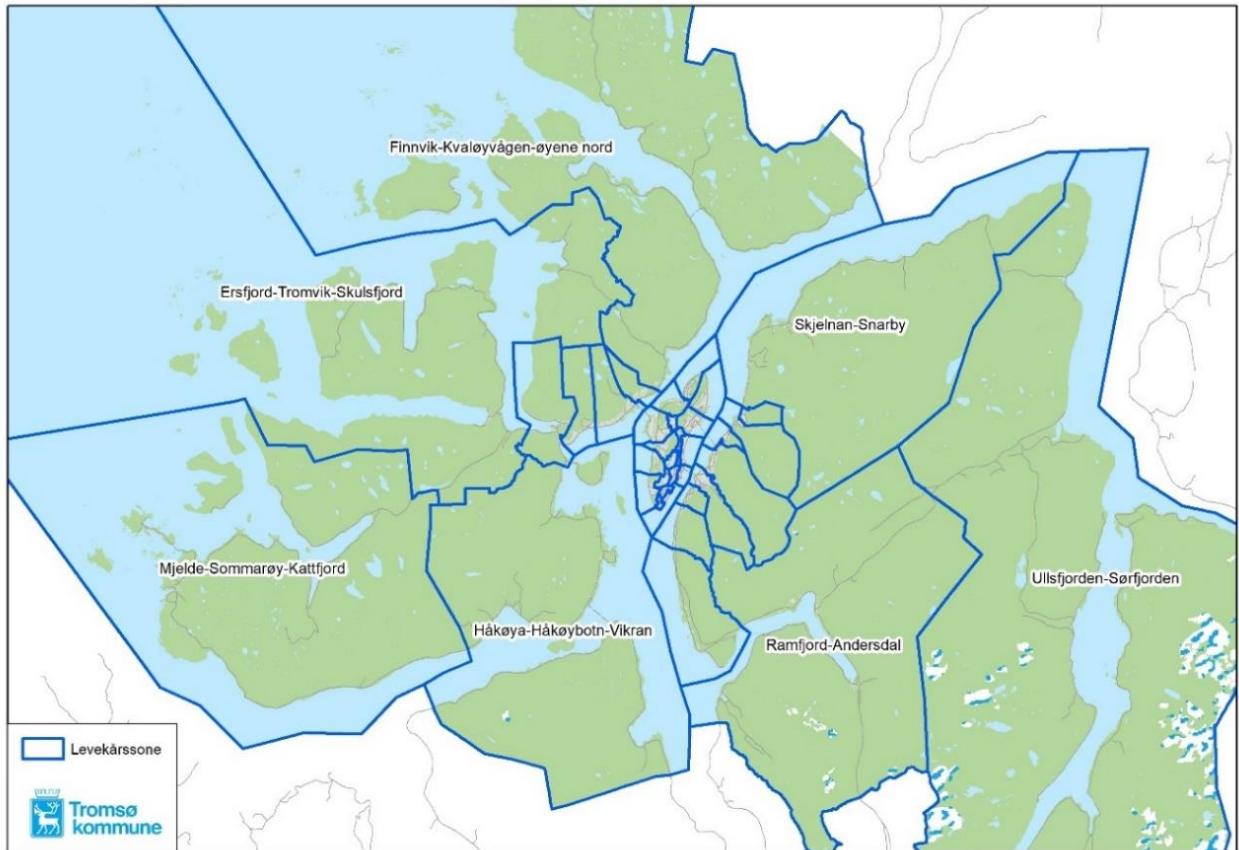


Diagram 38 Befolkningspyramide Vikran. Kilde: Kompas SSB

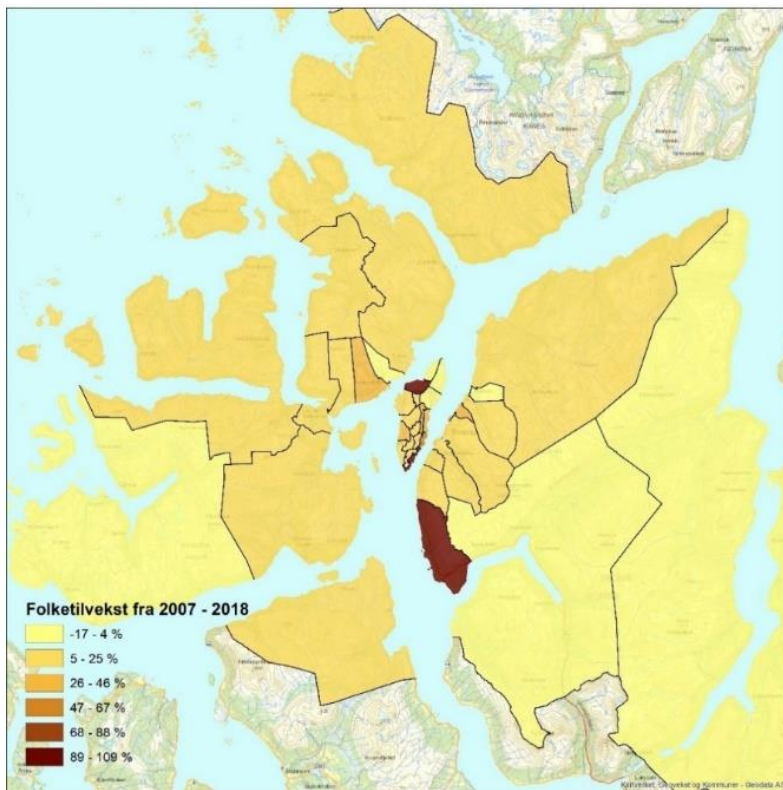
4.4 Befolkningsdata fra levekårssoner

4.4.1 Innledning

Levekårsdata og befolkningsstatistikk presenteres på levekårssoner etter inndelingen i kartet under. Sonene for distriktet er vesentlig større enn i byområdet for å ha et datagrunnlag som ivaretar behov for anonymitet. I levekårsundersøkelsen fra 2019 ble det presentert informative kart. Disse er ikke oppdatert med siste år folketall, men tas likevel med siden de gir god informasjon.



Kart 11 Levekårssoner i distriktene i Tromsø kommune.



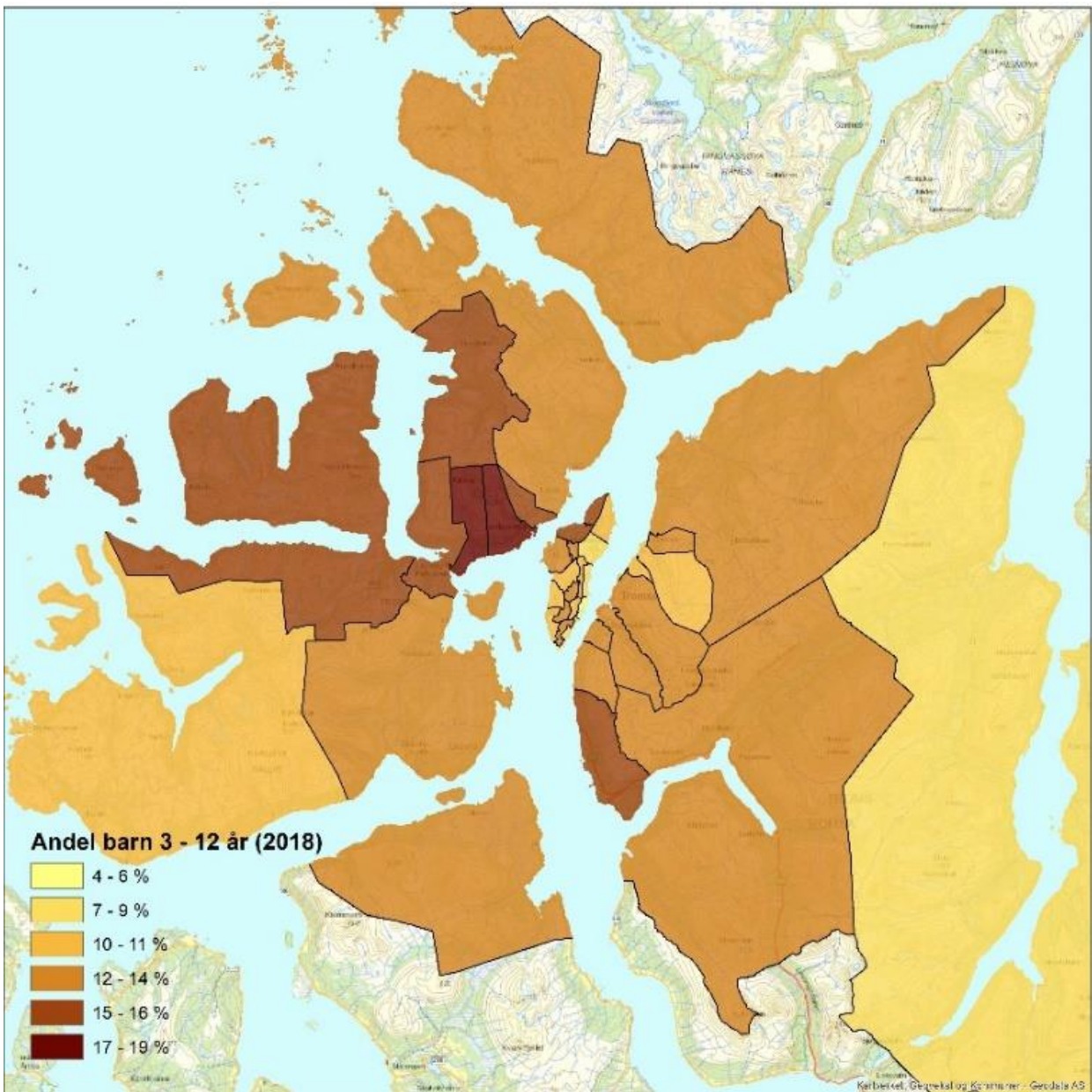
Kart 12 Prosentvis folketilvekst i distriktene fra 2007 til 2018 etter levekårszoner. Kilde: Kompas SSB

Andeler i % av folketallet i områdene – vist i påfølgende kart.

| Levekårszoner i distrikt | Folketall 1. januar 2018 | Folketall 1. januar 2019 | Folketilvekst fra 2007 til 2018 |
|--------------------------------|--------------------------|--------------------------|---------------------------------|
| Mjelde-Sommarøy-Kattfjord | 1094 | 1084 | 0,4 % |
| Håkøya-Håkøybotn-Vikran | 1520 | 1480 | 10,9 % |
| Ersfjord-Tromvik-Skulsfjord | 990 | 988 | 13,1 % |
| Finnvik-Kvaløyvågen-øyene nord | 1004 | 977 | 6 % |
| Ullsfjorden-Sørfjorden | 871 | 851 | 14,1 % |
| Ramfjord-Andersdal | 1230 | 1228 | 4,1 % |
| Skjelnan-Snarby | 1750 | 1763 | 10,3 5 |

| Levekårszoner i distrikt | Andel 3-12 år i % av folketallet i sonene (2018) | Unge voksne 20-34 år (2018) | Eldre 65 år og over (2018) |
|--------------------------------|--|-----------------------------|----------------------------|
| Tromsø kommune | 11,9 | 23,3 | 12,9 |
| Mjelde-Sommarøy-Kattfjord | 10,6 | 16,0 | 21,2 |
| Håkøya-Håkøybotn-Vikran | 13,0 | 18,6 | 13,8 |
| Ersfjord-Tromvik-Skulsfjord | 14,5 | 16,0 | 15,1 |
| Finnvik-Kvaløyvågen-øyene nord | 12,7 | 15,1 | 19,2 |
| Ullsfjorden-Sørfjorden | 7,5 | 15,4 | 32,0 |
| Ramfjord-Andersdal | 12,9 | 18,7 | 14,6 |
| Skjelnan-Snarby | 13,5 | 19,7 | 13,5 |

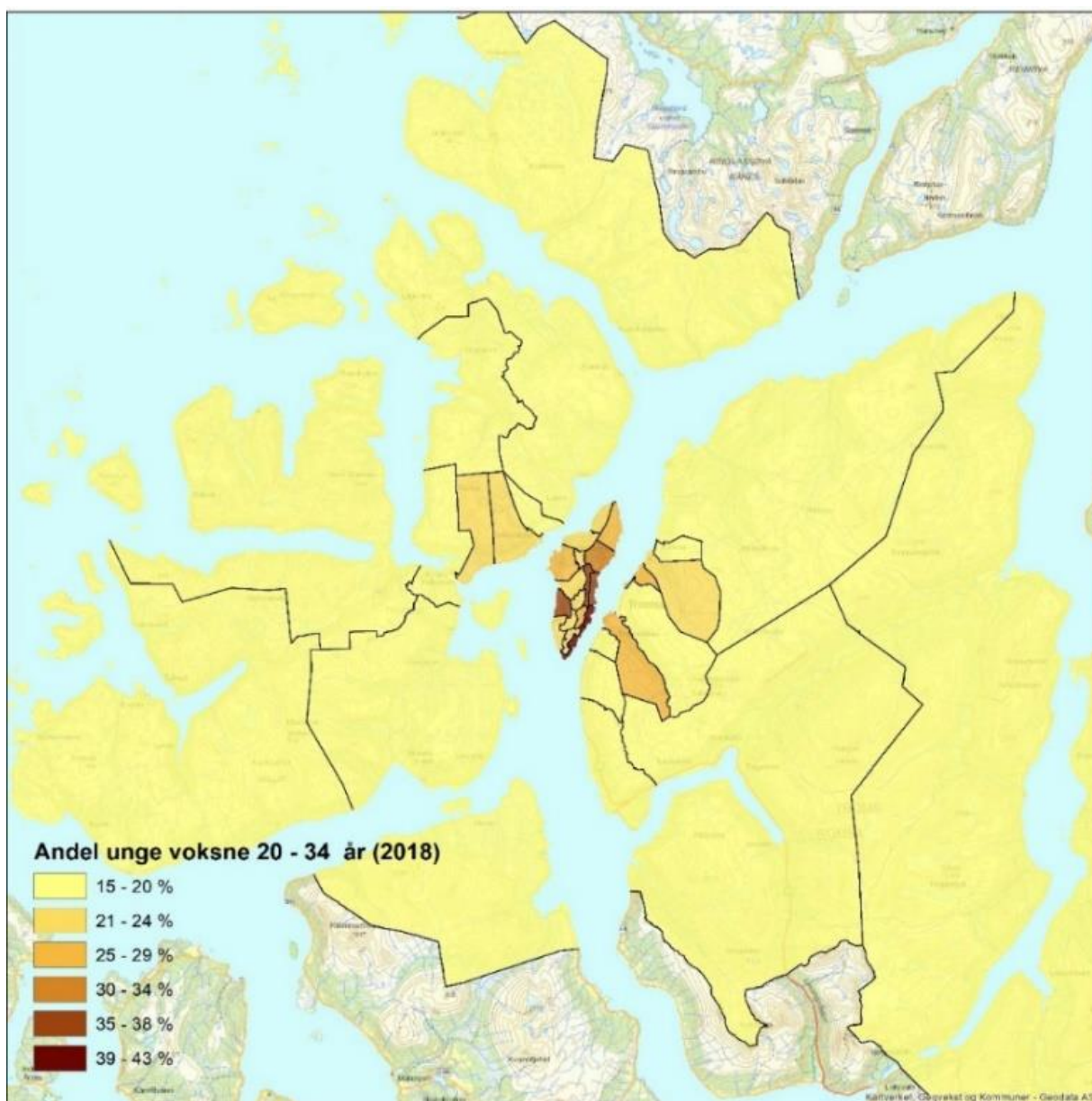
4.4.2 Andel barn 3-12 år



Kart 13 Andel barn i levekårssonene i 2018. Kilde: Kompas SSB

I distriktene er det lavest barneandel i levekårssonen Ullsfjorden-Sørfjorden, med kun 7,6 prosent.

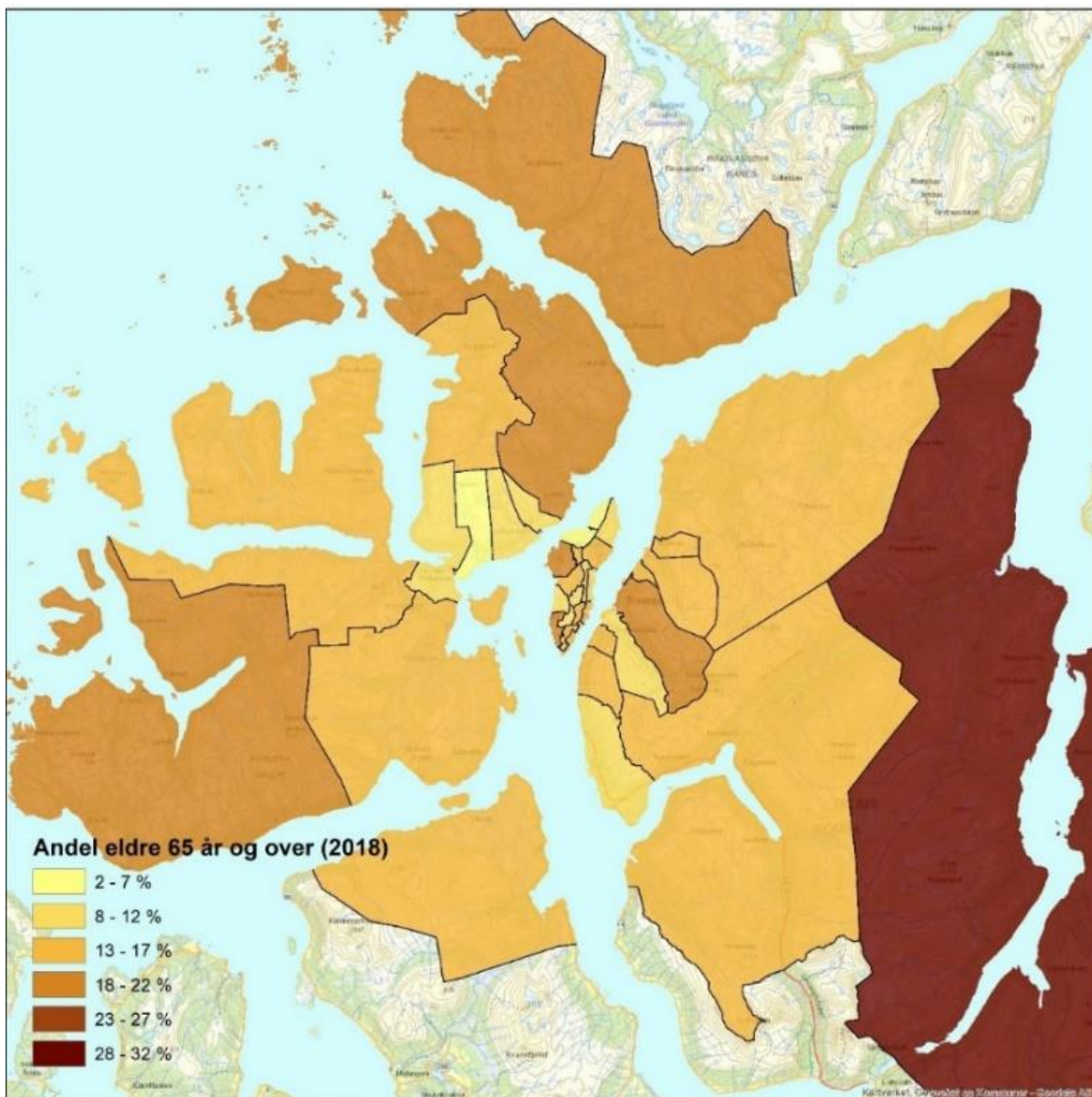
4.4.3 Andel unge voksne 20-34 år



Kart 14 Andel unge voksne 20-34 år i levekårssonene i 2018. Kilde: Kompas SSB

Distriktene ligger alle lavt i forhold til andelen unge voksne. Lavest andel er det i Finnvik-Kvaløyvågen-øyene nord, med en andel på 15,1 prosent.

4.4.4 Andel eldre 65 år og over



Kart 15 Andel eldre 65 år og over i levekårssonene i 2018. Kilde: Kompas SSB

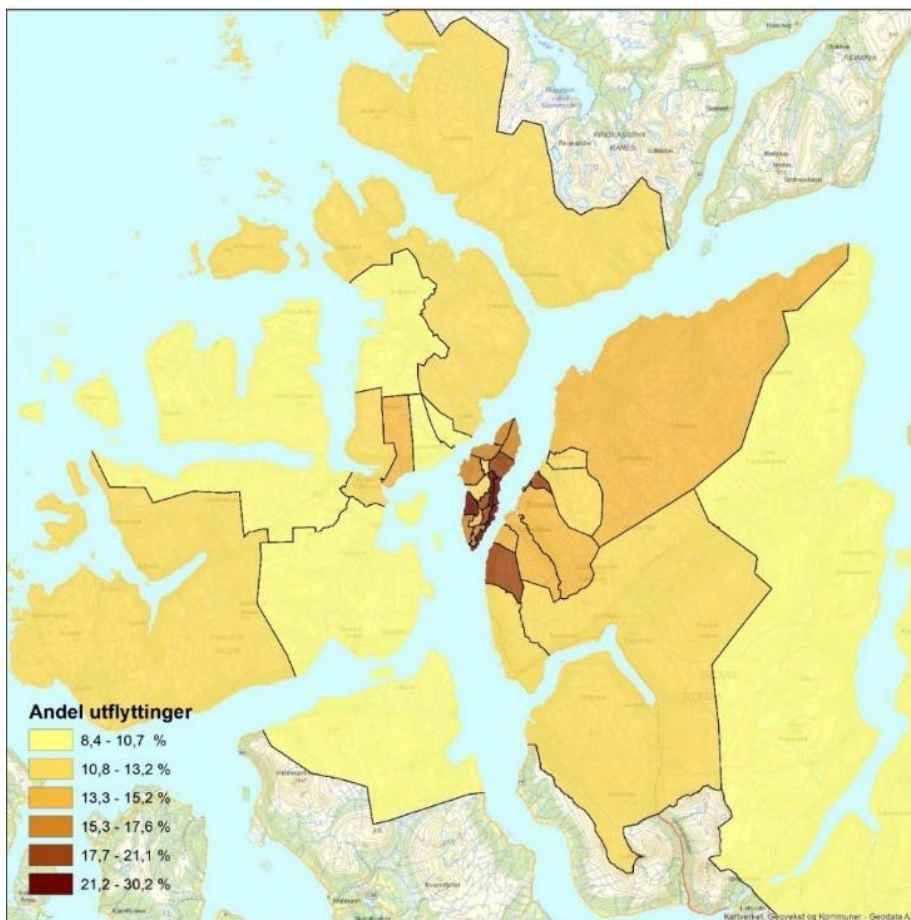
Andelen eldre er høy i distriktene, spesielt området Ullsfjorden-Sørfjorden kommer høyt ut med en andel på 32 prosent.

Statistisk sentralbyrå forventer fremdeles en stigning i levealderen og anslår at i 2060 kan den bli 86 år for menn og 89 år for kvinner. Med stigende levealder kan det forventes økt sykkelighet i den eldste delen av befolkningen.

4.4.5 Flytting

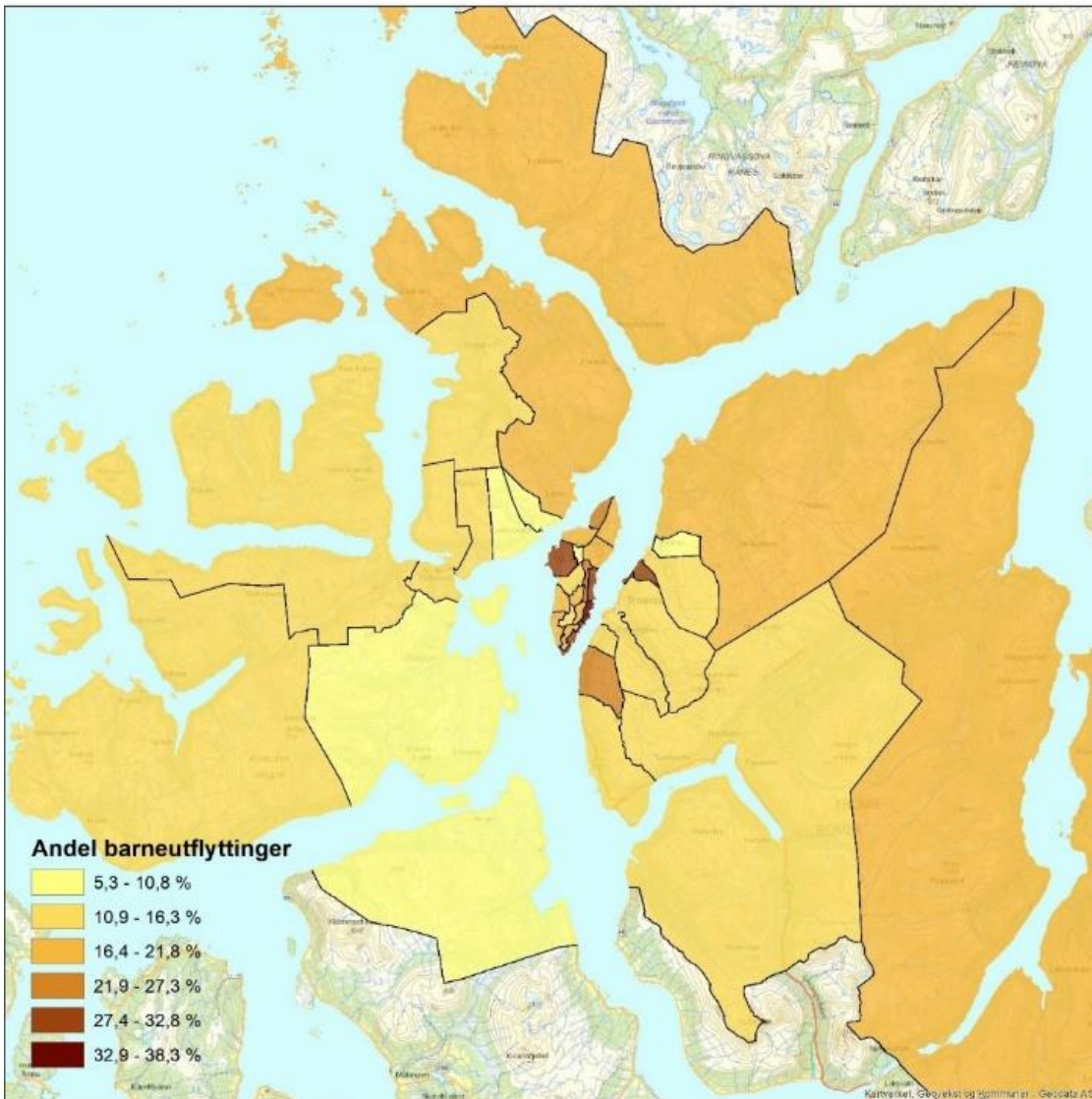
Det er lite utflyttingshyppighet i forhold til folkekemengden i levekårssonene i distriktene sammenlignet med byområdet. Området Skjelnan-Snarby ligger «midt i laget» av levekårssonene, med en andel på 14,7 prosent i 2017. Når det gjelder utflytting av barn 0-5 år i prosent av andel barn i samme alder i sonene, så er Ullsfjorden-Sørfjorden det distriktsområdet med høyest andel barneutflytting (17,2 prosent) Ramfjord-Andersdal området følger deretter med en andel på 16 prosent.

| Levekårssoner i distrikt | Ekstern utflytting, 2017 | Barneutflytting, 2017 |
|--------------------------------|--------------------------|-----------------------|
| Tromsø kommune | | |
| Mjelde-Sommarøy-Kattfjord | 12,8 | 12,0 |
| Håkøya-Håkøybotn-Vikran | 9,1 | 5,3 |
| Ersfjord-Tromvik-Skulsfjord | 9,9 | 13,3 |
| Finnvik-Kvaløyvågen-øyene nord | 12,2 | 20,5 |
| Ullsfjorden-Sørfjorden | 8,4 | 17,2 |
| Ramfjord-Andersdal | 12,8 | 16,0 |
| Skjelnan-Snarby | 14,7 | 20,9 |



Kart 16 Andel utflyttinger i forhold til folkekemengden i 2017. Kilde: SSB

Kartet viser hyppighet av utflyttinger i forhold til folkekmengden i 2017. Høy flyttehyppighet er knyttet til sentrumsnære områder. De tre levekårsonene i Tromsø med minst utflytting ligger i distriktene.



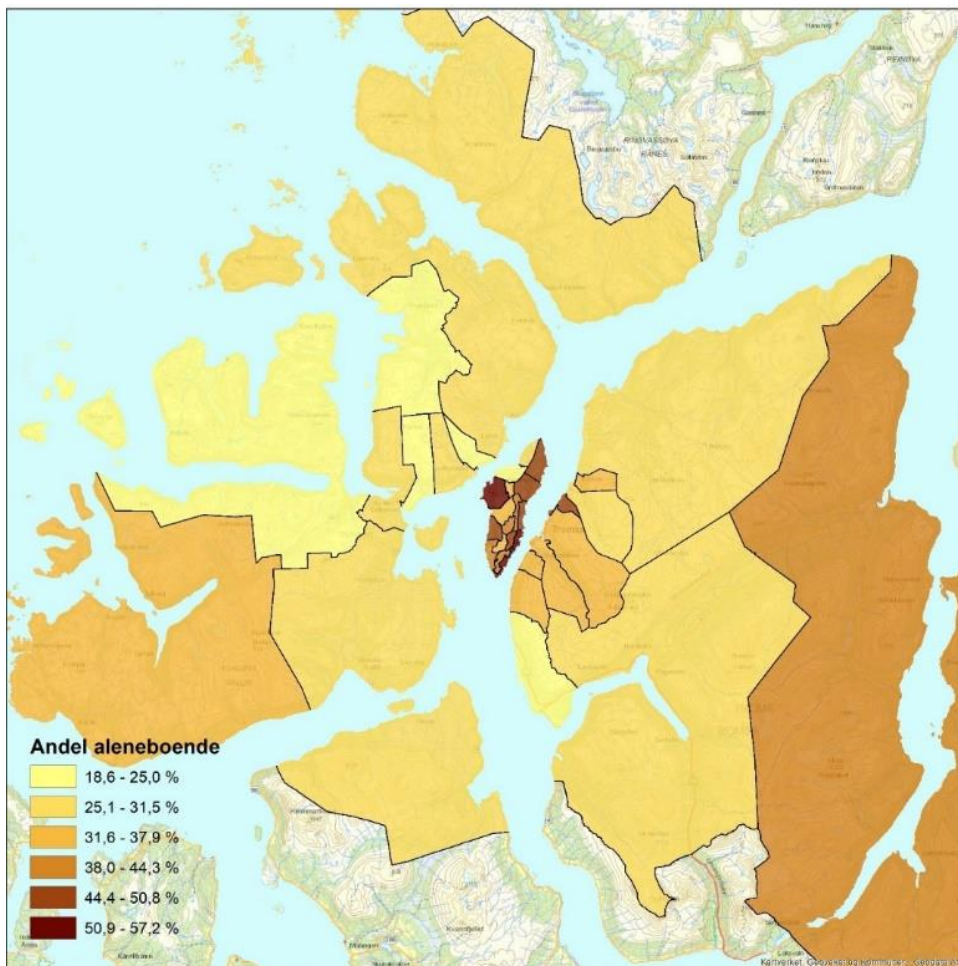
Kart 17 Andel barneutflyttinger fra levekårssonene i 2017. Kilde: SSB

For å få frem familieflyttinger er det valgt å se på utflyttinger for barn 0-5 år i prosent av alle barn i samme alder i området. Tallene viser data fra 2017. Den største stabiliteten i barnebosettingen finner vi i distriktsområdet Håkøya-Håkøybotn-Vikran med 5,3 prosents andel.

5. Levekår

I dette kapitlet blir det vist flere datasett fra levekårsundersøkelsen 2019. Soneinndeling er vist i kapittel 4.4.

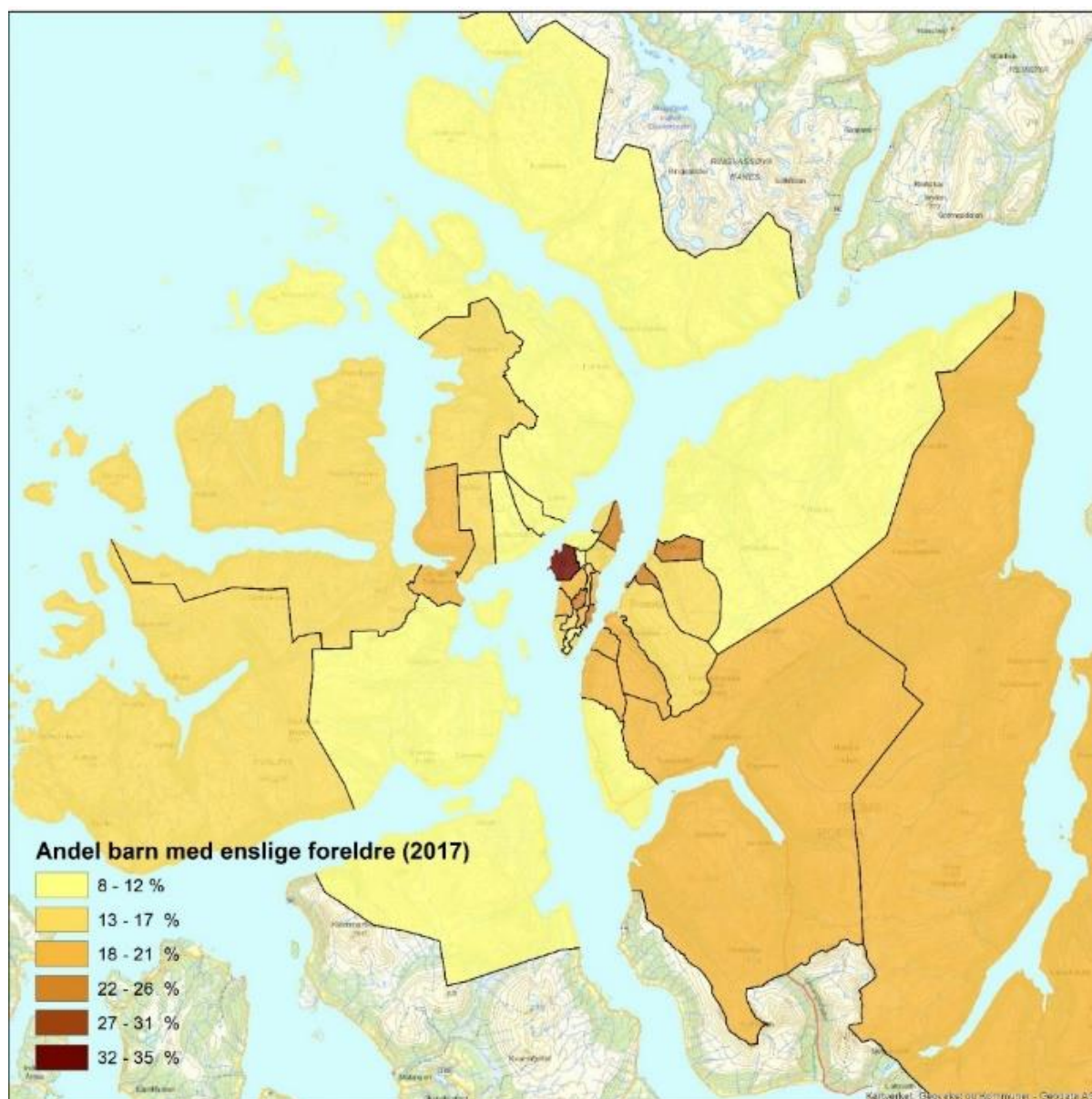
5.1 Andel aleneboende



Kart 18 Kart som viser Andel aleneboende i levekårssonene i 2017. Kilde: SSB

Aleneboende er personer som er bosatt alene i en privathusholdning per 1.1.2017. I Tromsø kommune er andelen 40,7 prosent. Den største andelen aleneboende i distriktene er i Ullsfjorden-Sørfjorden med en andel på 39,5 prosent.

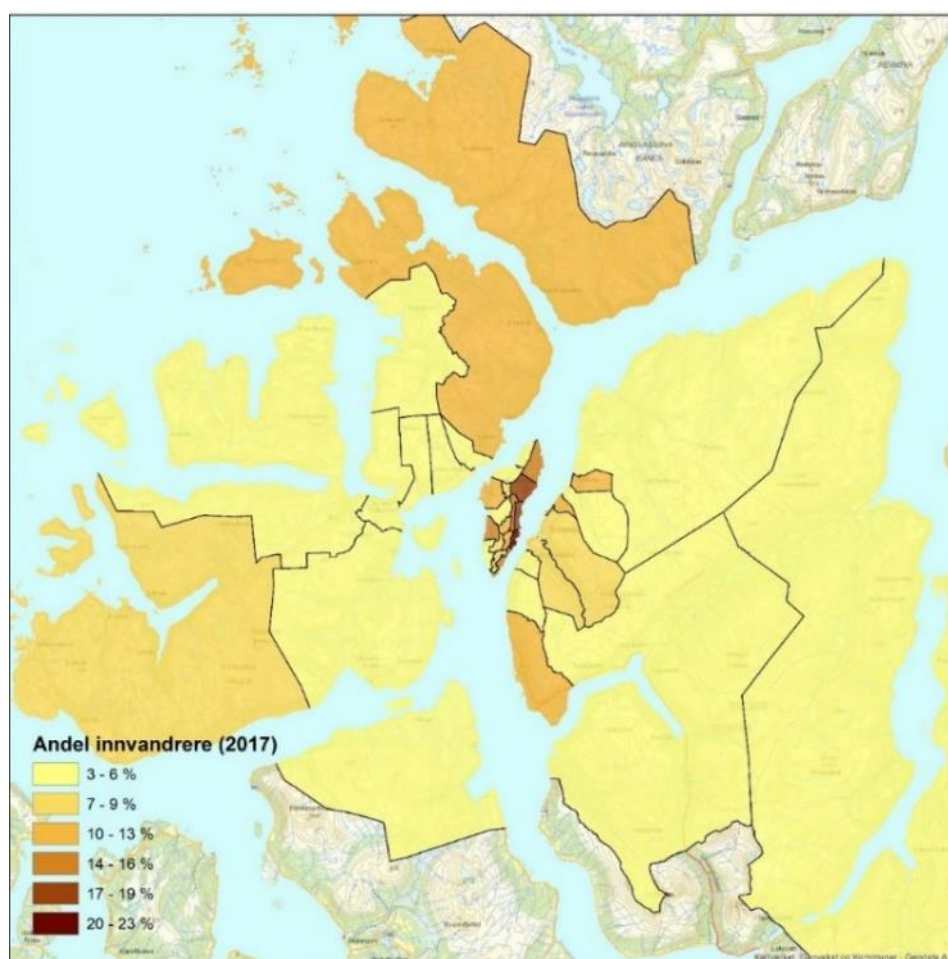
5.2 Andel barn med enslige foreldre



Kart 19 Andel barn med enslige forsørgere i levekårssonene i 2017. Kilde: SSB

Indikatoren barn med enslige foreldre omfatter andel barn 0-17 år som bor med bare mor eller bare far, som ikke er i samliv og/eller har egne barn. Barn omfatter biologiske og adoptivbarn, men ikke fosterbarn. Andelen i hele kommunen er 15,9 prosent, for hele landet er andelen 16,1 prosent. Det området i distriktene med høyest andel er Ullsfjorden-Sørfjorden.

5.3 Andel ikke-vestlige innvandrere



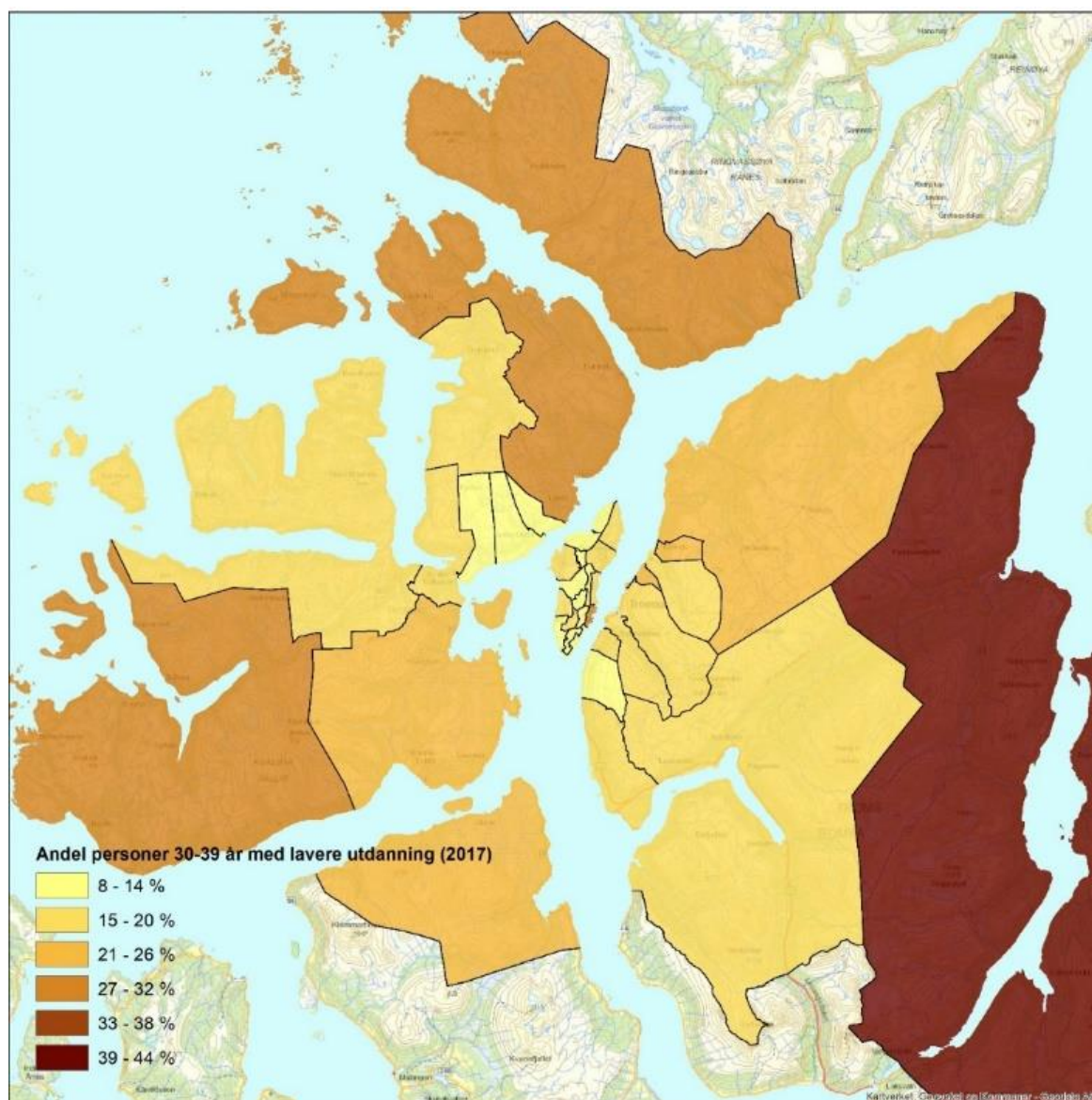
Kart 20 Andel innvandrere fra ikke vestlige land i levekårssonene i 2017. Kilde: SSB

I levekårssammenheng har en først og fremst vært opptatt av innvandrere fra det som er kalt ikke-vestlige land. De har generelt større levekårsutfordringer enn befolkningen for øvrig. Dette datasettet omfatter innvandrere med bakgrunn fra Øst-Europa (inklusive land fra Øst-Europa som nå er med i EU), Asia, Afrika og Latin-Amerika. Andelen ikke-vestlige innvandrere i Tromsø kommune er 9,3 prosent, for hele landet er andelen 13,6 prosent. Den høyeste andelen i distriktene er i Finnvik-Kvaløyvågen og øyene nord, med en andel på 10,3 prosent.

Under vises tabell med oppsummering av andelene i sonene.

| Levekårssoner i distrikt | Aleneboende (2017) | Barn med enslige foreldre | Ikke-vestlige innvandrere |
|--------------------------------|--------------------|---------------------------|---------------------------|
| Tromsø kommune | 40,7 | 15,9 | 9,3 |
| Mjelde-Sommarøy-Kattfjord | 35 | 14,5 | 6,2 |
| Håkøya-Håkøybotn-Vikran | 28,1 | 10,2 | 4 |
| Ersfjord-Tromvik-Skulsfjord | 24,9 | 12,9 | 2,7 |
| Finnvik-Kvaløyvågen-øyene nord | 28,7 | 10,7 | 10,3 |
| Ullsfjorden-Sørfjorden | 39,5 | 18,9 | 2,6 |
| Ramfjord-Andersdal | 27,4 | 17,3 | 4,4 |
| Skjelnan-Snarby | 28,1 | 10,6 | 4,4 |

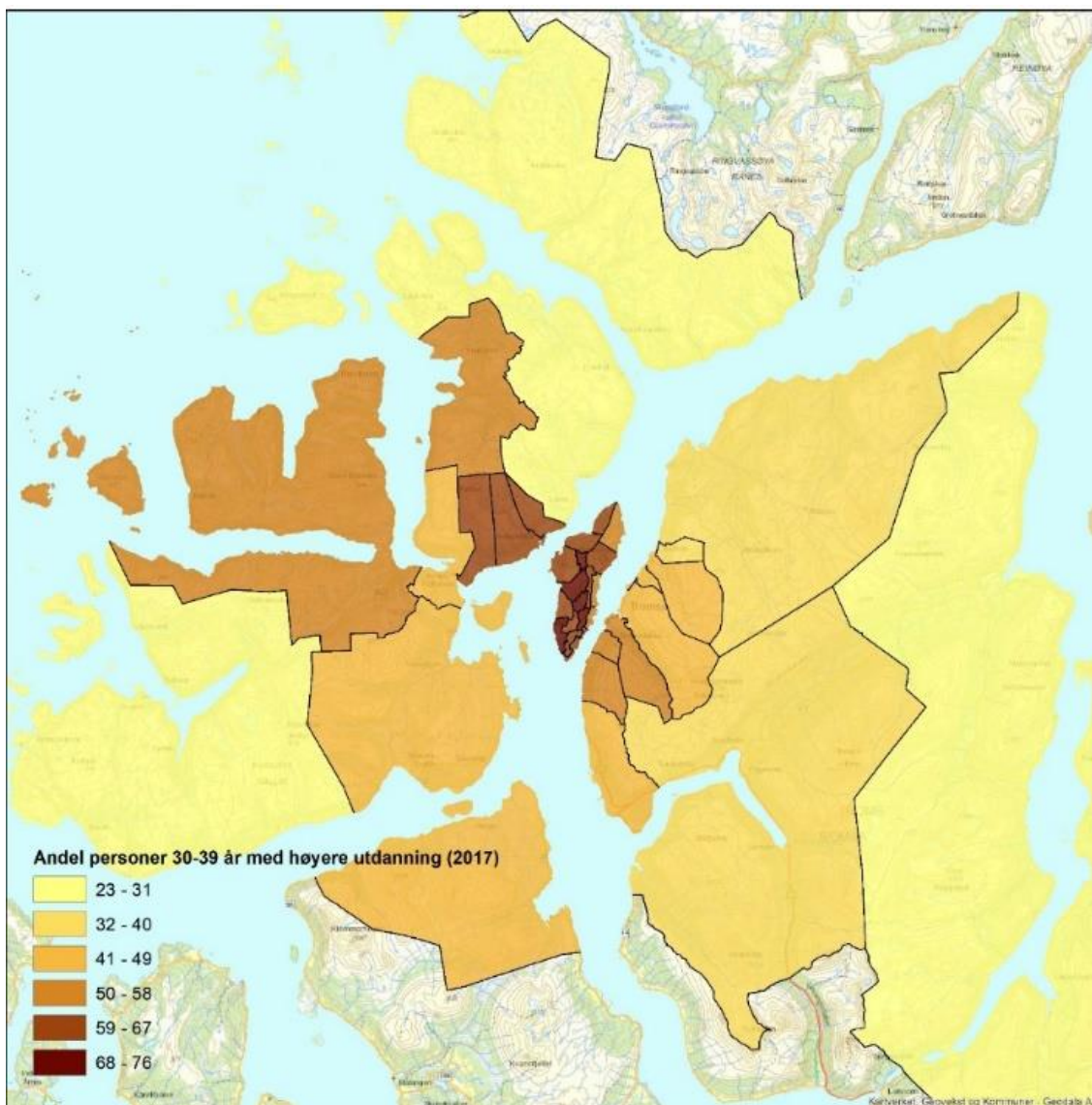
5.4 Andel med lavt utdanningsnivå – aldersgruppen 30-39 år



Kart 21 Andel personer 30-39 år med lavere utdanning i levekårssonene 2017. Kilde: SSB

Statistikken omfatter bosatte personer 1.1.2017 og deres utdanningsnivå per 1.10.2016. Det vises utdanningsnivå for gruppen 30-39 år sett i forhold til befolkningen i aldersgruppen 30-39 år i sonen. Det er valgt å trekke frem unge voksne da de kan ha større problemer som følge av lav utdanning. Lav utdanning er her brukt for personer med kun grunnskoleutdanning. De tre distriktssonene Ullsfjorden-Sørfjorden, Finnvik-Kvaløyvågen og Mjelde-Sommarøy har høyest andel med lavt utdanningsnivå med 43,8, 30,1 og 29,2 prosent. Tromsø kommune samlet har en andel på 16,5 prosent, mens hele landet har en andel på 19,2 prosent.

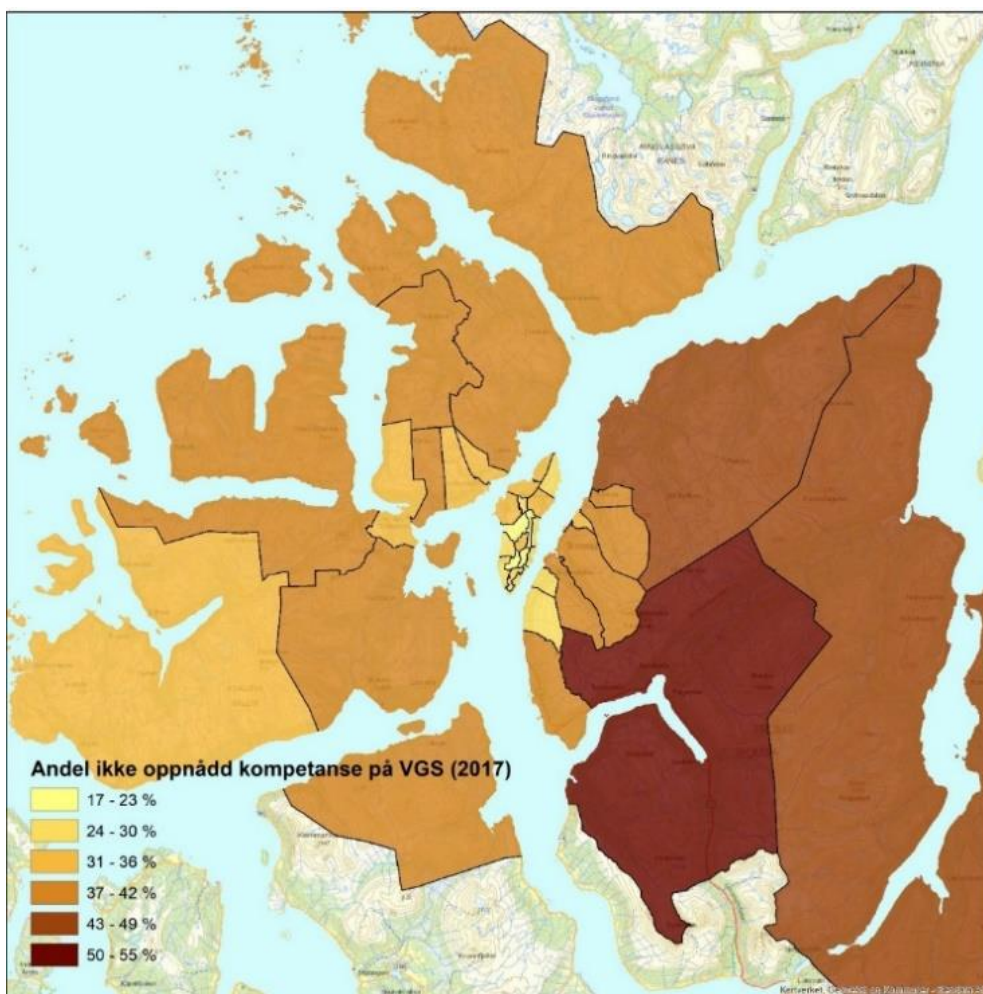
5.5 Andel med høyt utdanningsnivå - aldersgruppen 30-39 år



Kart 22 Andel personer 30-39 år med høy utdanning i levekårssonene. Kilde: SSB

Statistikken omfatter bosatte personer 1.1.2017 i aldersgruppen 30-39 år og deres utdanningsnivå per 1.10.2016. Høyt utdanningsnivå er her målt i forhold de som har universitets- og høgskole som høyeste fullførte utdanning. Av levekårssonene i distriktene er det Ersfjord-Tromvik-Skulsfjord som har størst andel med høyt utdanningsnivå på 51,4 prosent. I Tromsø kommune samlet er det 56,7 prosents andel, mens det for hele Norge er 48,2 prosent for denne aldersgruppen.

5.6 Frafall i videregående utdanning (ikke oppnådd kompetanse)



Kart 23 Andelen 21-29 år i levekårssonene som har hatt frafall i videregående utdanning, 2017. Kilde: SSB

Denne indikatoren viser personer 21-29 år per 1.1.2017 som har startet i videregående utdanning, uten å fullføre i løpet av fem år. Fullføring er oppdatert per 1. oktober 2016. Andelen er beregnet ut fra alle personer som startet i videregående opplæring.

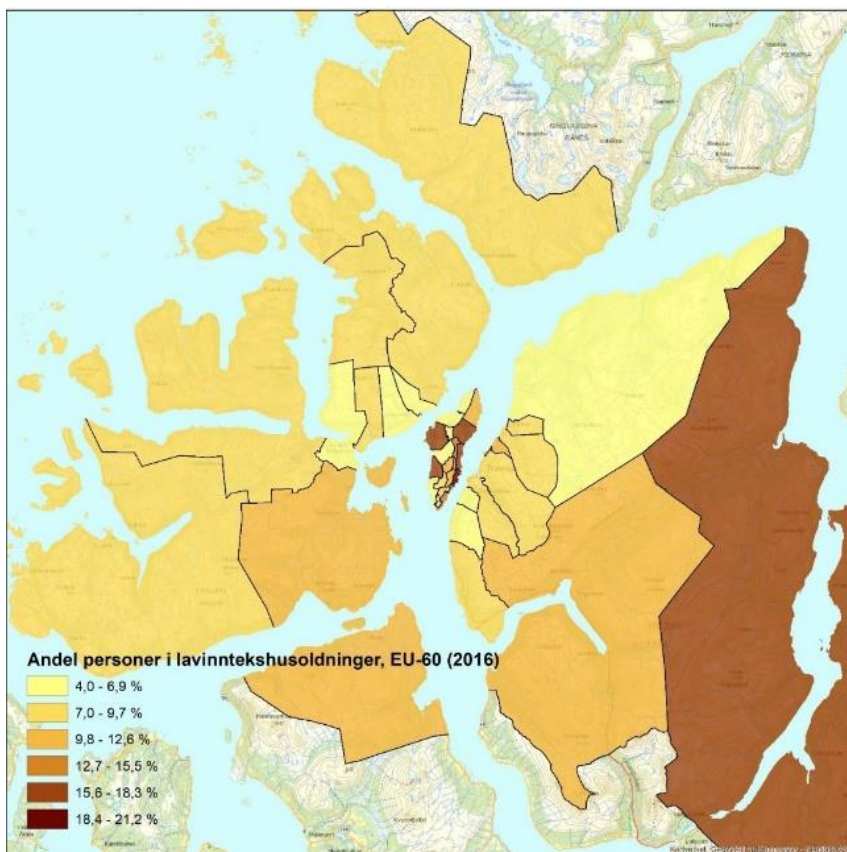
I levekårssonene Ramfjord-Andersdal og Ullsfjorden-Sørfjorden er frafallet på henholdsvis 55,2 og 47 prosent, mens det i kommunen i gjennomsnitt er på 30,4 prosent.

I Folkehelseinstituttets profil fra 2020 kommer Tromsø dårlig ut på frafall i videregående utdanning, men det har vært en forbedring siste år. I kommunen sett under ett viser siste tall en andel på 21 prosent, mens den for Norge er 20 prosent.

Under vises tabell med oppsummering av andelene:

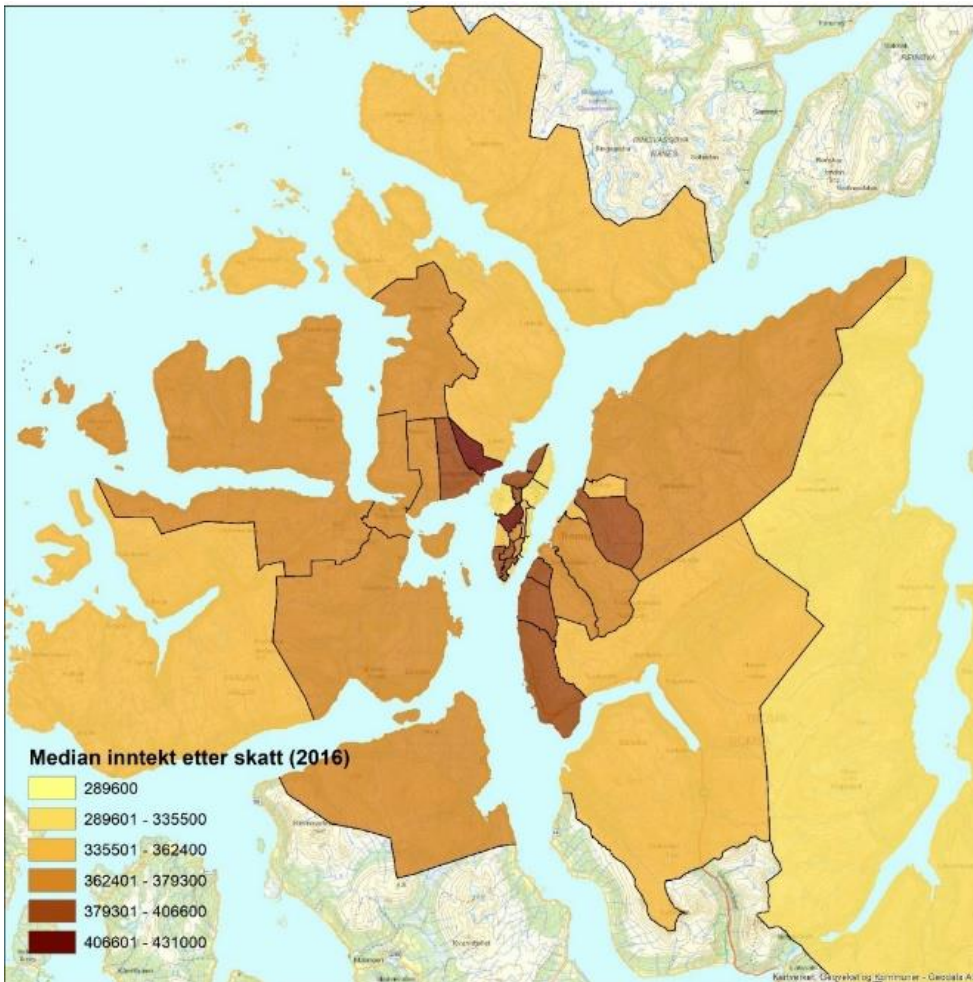
| Levekårssoner i distrikt | Lavt utdanningsnivå | Høyt utdanningsnivå | Frafall i videregående utdanning |
|--------------------------------|---------------------|---------------------|----------------------------------|
| Tromsø kommune | 16,2 | 56,7 | 30,4 |
| Mjelde-Sommarøy-Kattfjord | 29,2 | 26,5 | 32,6 |
| Håkøya-Håkøybotn-Vikran | 20,9 | 46,8 | 38,9 |
| Ersfjord-Tromvik-Skulsfjord | 16,4 | 51,4 | 38,7 |
| Finnvik-Kvaløyvågen-øyene nord | 30,1 | 27,9 | 40,7 |
| Ullsfjorden-Sørfjorden | 43,8 | 22,5 | 47 |
| Ramfjord-Andersdal | 16,5 | 32,3 | 55,2 |
| Skjelnan-Snarby | 20,4 | 38,5 | 47,4 |

5.7 Inntekt og gjeld



Kart 24 Andel personer i lavinnteksthusoldninger i levekårszonene i 2016. Kilde: SSB

EUs lavinntektsdefinisjon på 60 prosent av medianinntekten gir et bilde av Tromsø der en andel 9,8 prosent er under lavinntektsgrensen. Ullsfjorden-Sørfjorden er blant de fem levekårszonene med høyest andel lavinnteksthusoldninger etter denne målemetoden. I dette området er det også mange barn 0-17 år i lavinnteksthusoldninger.



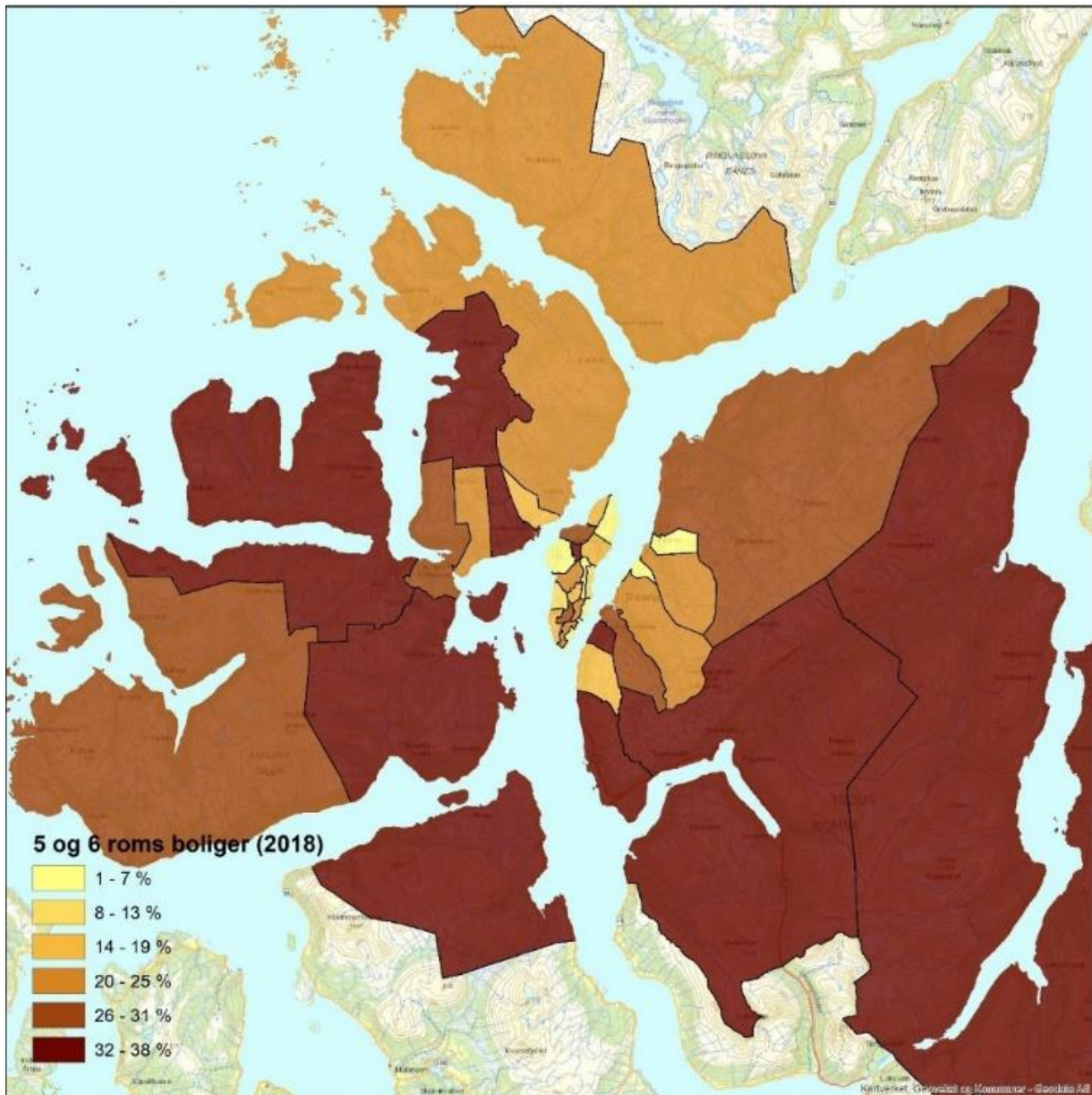
Kart 25 Median inntekt etter skatt i levekårssonene per 2016. Kilde SSB

De mest sentrumsnære distriktssonene har høyest medianinntekt etter skatt. Ullsfjorden-Sørfjorden er sammen med Tromsø sentrum de levekårsområdene med den laveste medianinntekten.

Distriktssonene med lav medianinntekt er også soner som har lavest andel personer med gjeld over tre ganger samlet inntekt.

5.8 Boligstørrelse

Distriktene i Tromsø har den høyeste andelen store boliger, med fem rom eller større. Tall fra 2022 viser at i spredtbygde strøk er 92,4 prosent av boligene eneboliger.



Kart 26 Andelen 5 og 6 roms boliger. Kilde: Kompas SSB

5.9 Sammenstilling av leveårsdata i tabell

| 2019 | Helse | | Inntekt | | Utdanning | |
|--------------------------------|----------------------------|-----------------------------|--------------------------------------|--|-------------------------|-----------------------------------|
| | Mottakere av AAP, 18-66 år | Uførepensjonister, 18-44 år | Barn i lavinntektsusholdninger, EU60 | Median inntekt etter skatt per forbruksenhet | Lav utdanning, 30-39 år | Ikke oppnådd kompetanse, 21-29 år |
| Ersfjord-Tromvik-Skulsfjord | .. | .. | .. | .. | .. | .. |
| Finnvik-Kvaløyvågen-øyene nord | .. | .. | .. | .. | .. | .. |
| Håkøya-Håkøybotn-Vikran | .. | .. | .. | .. | .. | .. |
| Mjelde-Sommarøy-Kattfjord | .. | .. | .. | .. | .. | .. |
| Ramfjord-Andersdal | .. | .. | .. | .. | .. | .. |
| Skjelnan-Snarby | .. | .. | .. | .. | .. | .. |
| Ullsfjorden-Sørfjorden | .. | .. | .. | .. | .. | .. |

Figur 5 Gradering av leveårsutfordringer. Kilde: SSB

- Mørk rød farge indikerer stor utfordring
- Mørk blå farge indikerer lite utfordring
- Lyse farger indikerer middels utfordringer

Ersfjord-Tromvik-Skulsfjord er den leveårssonen i distriktene som har lite utfordringer, målt ut fra indikatorsettene i tabellen. Ullsfjorden-Sørfjorden er den leveårssonen i distriktene som har flest utfordringer.

6. Folkehelse

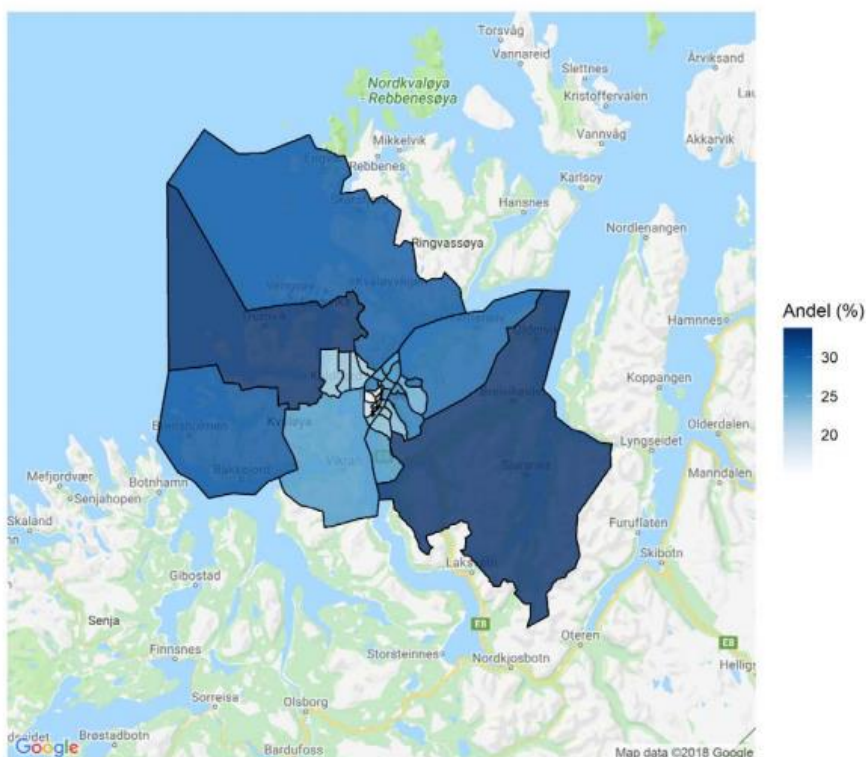
6.1 Innledning

Universitetet i Tromsø - Norges arktiske universitetet har bearbeidet data fra Den sjuende Tromsøundersøkelsen 2015-16 på geografisk nivå. Folkehelse rapporten presenterer data for levekårssonene, også i distriktene der det er tilstrekkelig grunnlag.

Tromsøundersøkelsen viser at det store flertallet av voksne i Tromsø er godt fornøyd med helsen. De føler seg trygge, har gode venner å snakke med og får hjelp om nødvendig. De aller fleste har en lett til moderat aktiv fritid der sosiale medier, TV, turer m.v. preger hverdagen. Flertallet opplever god fysisk og psykisk helse, og de aller fleste bruker fastlegetjenesten ved behov.

Undersøkelsen viser samtidig geografiske ulikheter i helseatferd og risiko for dårlig helse som gir grunn til bekymring, bl.a. mellom distriktene og byområdet. Forskjellen er markant og noen indikatorer viser kjønnsforskjeller. Ved å se på folkehelse data sammen med levekårsutfordringene, gir det et godt grunnlag for å vurdere behovet for videre arbeid i distriktene. Resultatene viser at distriktene er heterogene og at det derfor kreves individuelle vurderinger i de ulike områdene. Undersøkelsene gir grunnlag for bruk i planarbeid, til fordeling av ressurser og i utviklingen av mer skreddersydde tjenestetilbud.

6.2 Andel med fedme

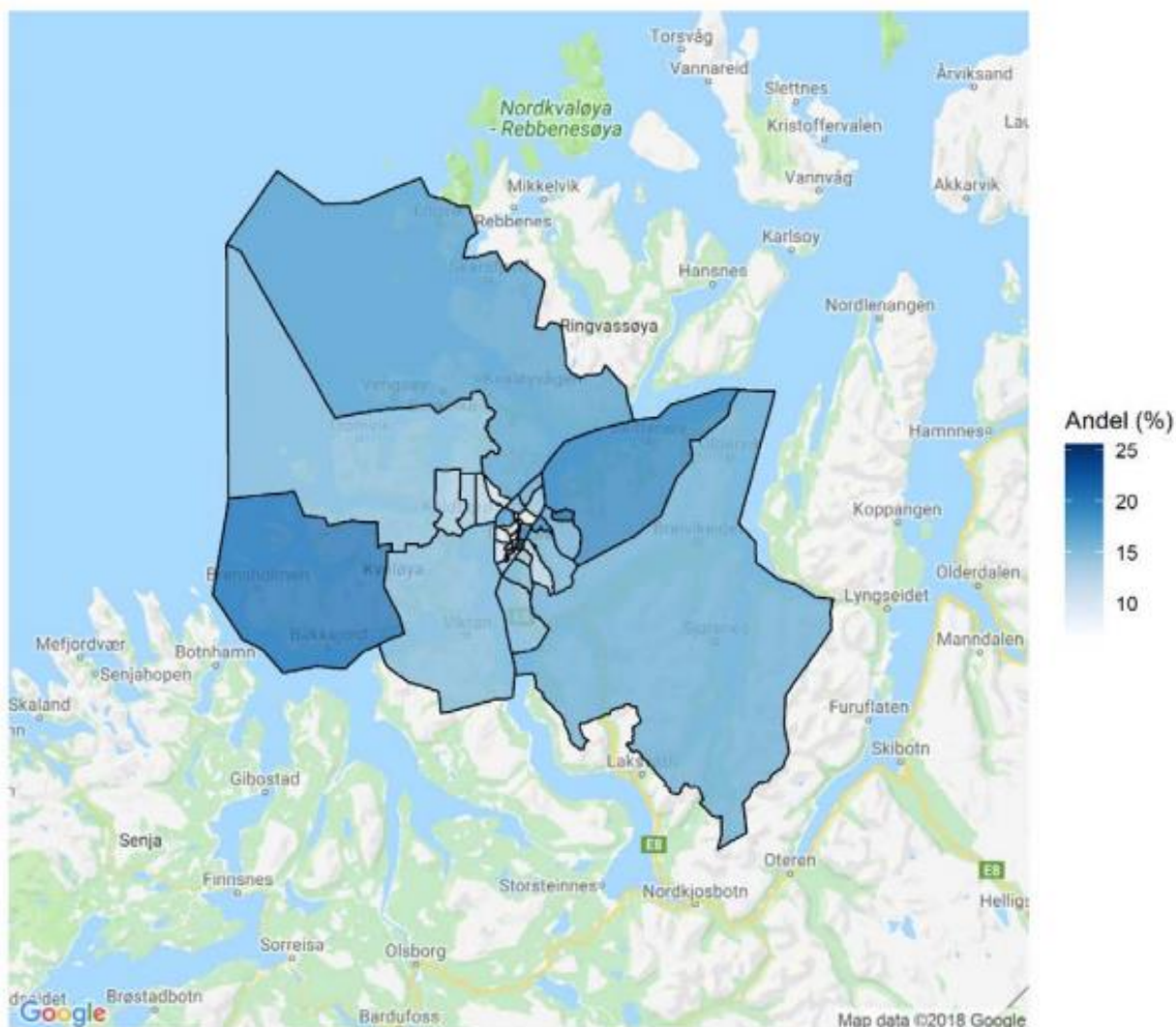


Kart 27 Andel med fedme 2016. Kilde: UiT, Tromsøundersøkelsen

Kartet viser andel med fedme i distriktene for aldersgruppen under 67 år. (Tromsøundersøkelsen 2015-16, side 28.)

Områdene Ramfjord-Andersdal-Ullsfjord-Sørfjord og Ersfjord-Tromvik-Skulsfjord har begge en andel med fedme på hele 33 prosent. Det er de områdene som kommer dårligst ut i hele Tromsø.

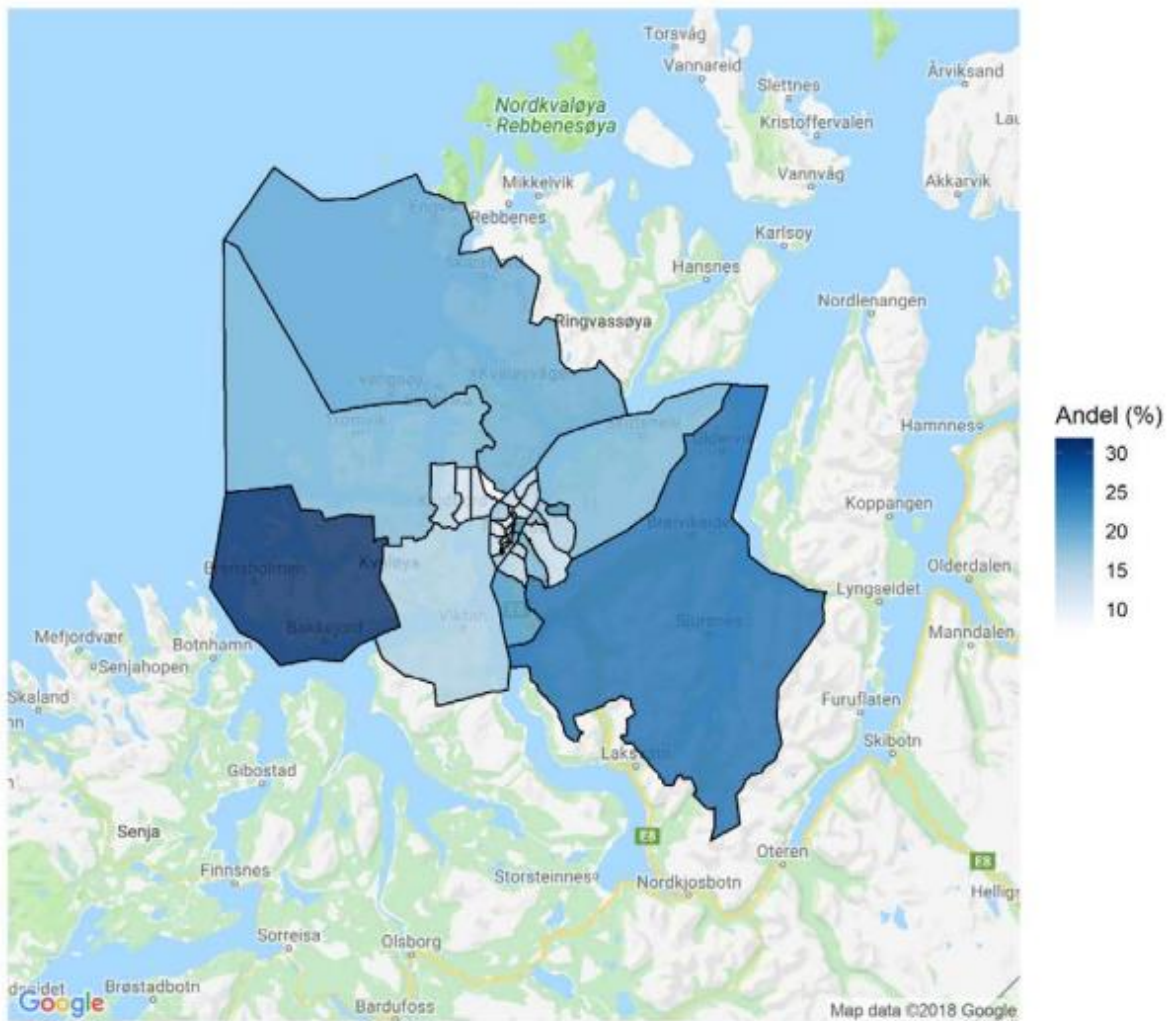
6.3 Andel med stillesittende fritid



Kart 28 Andel med stillesittende fritid, under 67 år. Kilde: UiT, Tromsøundersøkelsen

Kartet over viser andel med stillesittende fritid for aldersgrupper under 67 år. (Tromsøundersøkelsen 2015-16, side 33.) Høyest andel stillesittende finner vi i Tromsø sentrum med en andel på 35 prosent. I distriktene er det området Mjelde-Sommarøy-Kattfjord som har flest inaktive med en andel på 20 prosent.

6.4 Andel som røyker daglig



Kart 29 Andel som røyker daglig, under 67 år. Kilde: UiT Tromsøundersøkelsen

Kartet over viser andel som røyker daglig i aldersgruppe under 67 år. (Tromsøundersøkelsen 2015-16, side 40.) Området Mjelde-Sommarøy-Kattfjord er det området i kommunen som har høyest andel som røyker.

6.6 Oppsummering av helsefaktorer i distriktene

I Folkehelse rapporten fra den sjuende Tromsøundersøkelsen gis det følgende oppsummering på side 53:

Resultatene viser forskjeller mellom sentrumsnære soner og distriktssoner. Til forskjell fra sentrumsnære soner er det i distriktssoner en tendens til høyere andel deltakere under 67 år med lavere utdanning (>30 % med grunnskole som høyeste utdanningsnivå: Ramfjord-Andersdal-Ullsfjord-Sørfjord, Mjelde-Sommarøy-Kattfjord, Finnvik-Kvaløyvågen-Øyene nord, Ersfjord-Tromvik-Skulsfjord), fedme (>30 % med fedme: Ramfjord-Andersdal-Ullsfjord-Sørfjord, Ersfjord-Tromvik-Skulsfjord, Mjelde-Sommarøy-Kattfjord, Finnvik-Kvaløyvågen-Øyene nord), dårligere selvopplevd helse (<65 % med meget god eller god selvopplevd helse: Ersfjord-Tromvik-Skulsfjord, Ramfjord-Andersdal-Ullsfjord-Sørfjord, Håkøya-Håkøybotn-Vikran, Mjelde-Sommarøy-Kattfjord, Skjelnan-Snarby) og høyere andel røykere (>20 % røykere: Mjelde-Sommarøy-Kattfjord, Ramfjord-Andersdal-Ullsfjord-Sørfjord, Kaldsletta-Sandvika).

7. Idrett og friluftsliv

Tromsø Idrettskrets hadde i 2020 registrert 118 idrettslag i byområdet og 16 i distriktene. Noen lag med adresse i distriktene vil også ha medlemmer som er bosatt i byområdet.¹³ Tallene vil derfor ikke være helt nøyaktige, men gir likevel en indikasjon på noen ulikheter mellom by og distrikt. I distriktene er det høyere andel 26 år og over som er medlemmer i idrettslag enn i byområdet og en lavere andel barn og unge.

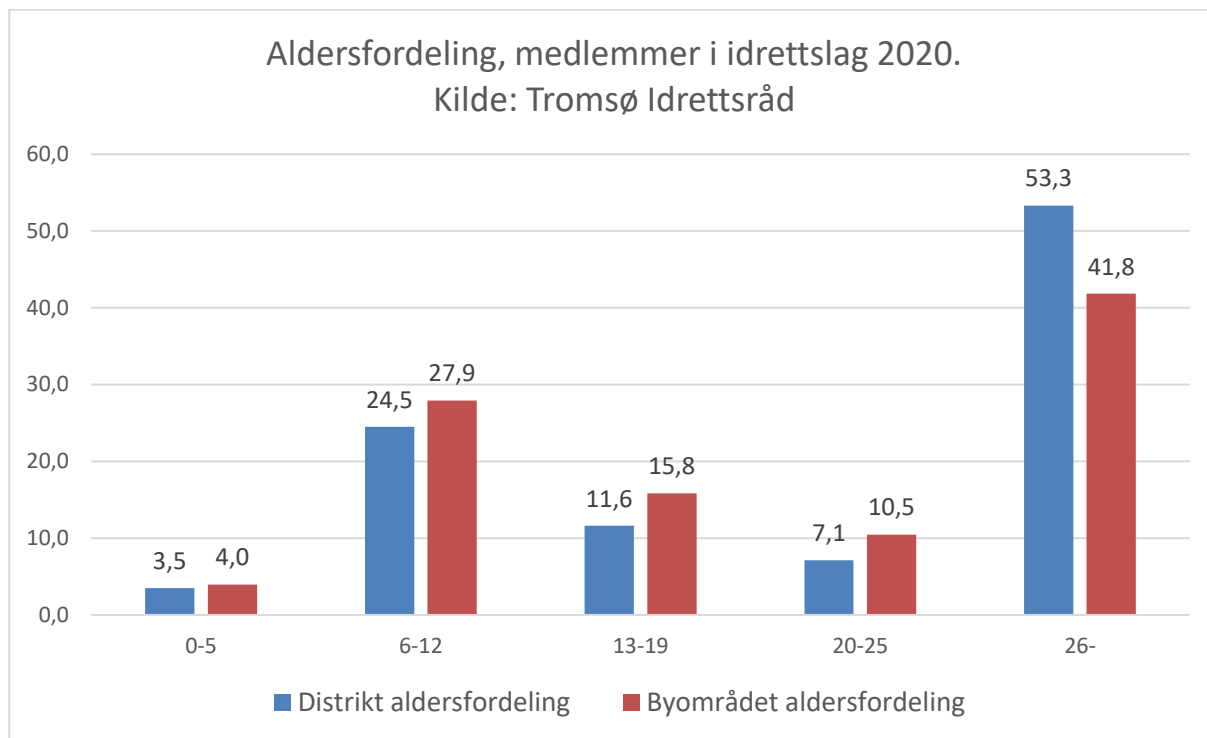


Diagram 39 Medlemmer i idrettslag 2020, aldersfordeling. Kilde: Tromsø Idrettsråd

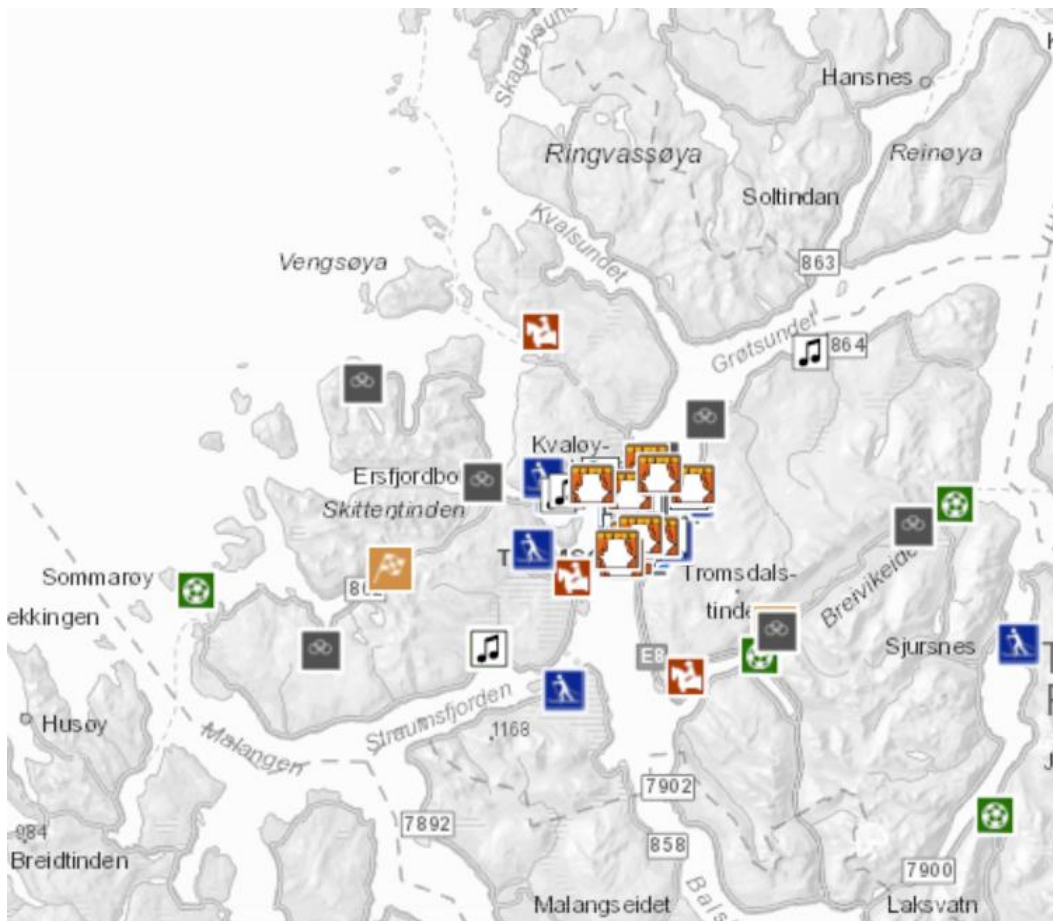
Både lag og foreninger, Tromsø kommune og Ishavskysten friluftsråd¹⁴ arbeider for å fremme et aktivt friluftsliv både for innbyggere og besøkende.

I kommunens kartbase finnes også oversikt over parkeringsmuligheter og noen av de mange turløypene i kommunen. Se kart på neste side over idrettsanlegg.

<https://www.arcgis.com/apps/webappviewer/index.html?appid=56cc664010a146fca828adce7a1164ae&extent=625271.4866%2C7722543.612%2C679458.2617%2C7745276.6574%2C25833>






















¹³ Tromsø Golfklubb er tatt med i tallene for byområdet.

¹⁴ Ishavskysten friluftsråd ble etablert i 2007 og har følgende medlemskommuner: Balsfjord, Karlsøy, Lyngen, Storfjord og Tromsø.



Idrettsanlegg

Kart 31 Lokalisering av idrettsanlegg

- | | | | |
|---|-----------------------|---|--------------------------|
|  | Alpinanlegg |  | Idrettshall |
|  | Skilek |  | Ishockey |
|  | Skytebane |  | Klatreanlegg |
|  | Friidrett |  | Rideanlegg |
|  | Skateboard |  | Skiskytteranlegg |
|  | Anlegg for hundesport |  | Svømmehall, skolebasseng |
|  | Ballbinge |  | Tennishall/tennisbane |
|  | Basketball |  | Sandvolleyballbane |
|  | Gress-/kunstgressbane |  | Treningspark |
|  | Grusbane |  | Pumptrack |
|  | Hoppanlegg | | |



Kart fra Skisporet.no som viser samtlige områder med skiløyper og gps på tråkkemaskin og skuter i Tromsø kommune.

| Vintersesong | Totalt antall km | Bydrift (km) | Skilag (km) |
|--------------|------------------|--------------|-------------|
| 2017/2018 | 12 300 | 9 391 | 2 909 |
| 2018/2019 | 13 298 | 10 279 | 3 019 |
| 2019/2020* | 21 168 | 16 641 | 4 521 |
| 2020/2021 | 11 590 | 8 129 | 3 461 |

Tabellen viser antall km ferdigtråkket skiløyper i de siste fem sesongene. Dataene er hentet fra Skisporet.no med gps i tråkkemaskiner og skutere.

*Koronavinteren med hjemmepåske og lang sesong fra 29. oktober til 20. mai. Hele 204 dager med tråkking.

Figur 6 Kart og tabell over skiløyper

15

¹⁵ Oversikten er presentert i sak om skiløypetilskudd til Kultur, idretts- og friluftsutvalgets møte 4.3.2022, sak nr. 13.

8. Arealbruk

8.1 Bebygd og ubebygd areal

Tromsø kommune har et areal på hele 2521 km². Av dette utgjør 97 prosent skog, ferskvann og naturområder, en prosent er jordbruksareal og resterende to prosent er bebygd areal, veier m.v. En betydelig del av kommunens areal ligger i det vi betegner distriktsområder. Av det bebygde arealet er det veier og boligbebyggelse som utgjør den største andelen, med henholdsvis 16 km² og 12,3 km².

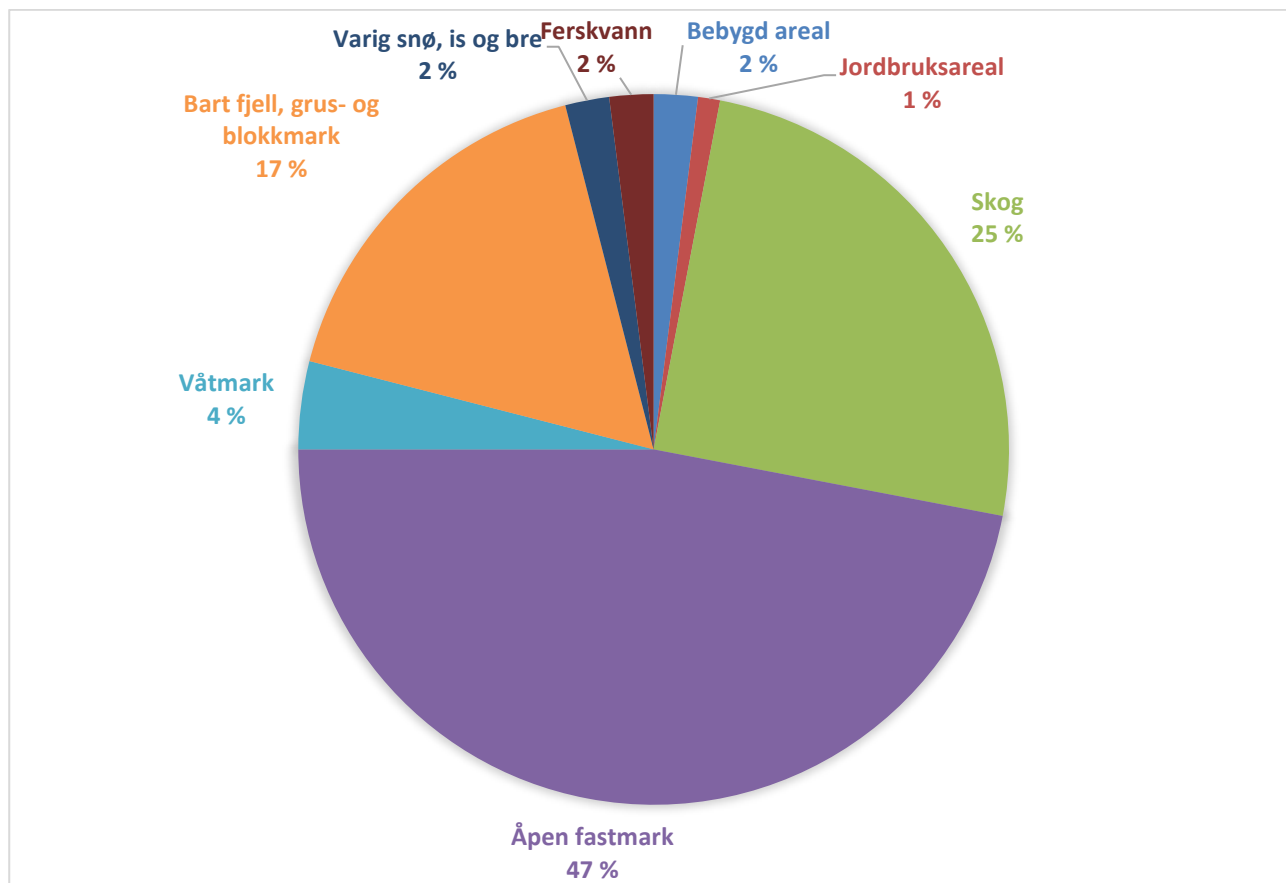


Diagram 40 Arealbruk i Tromsø kommune, andel i % i 2022. Kilde: SSB

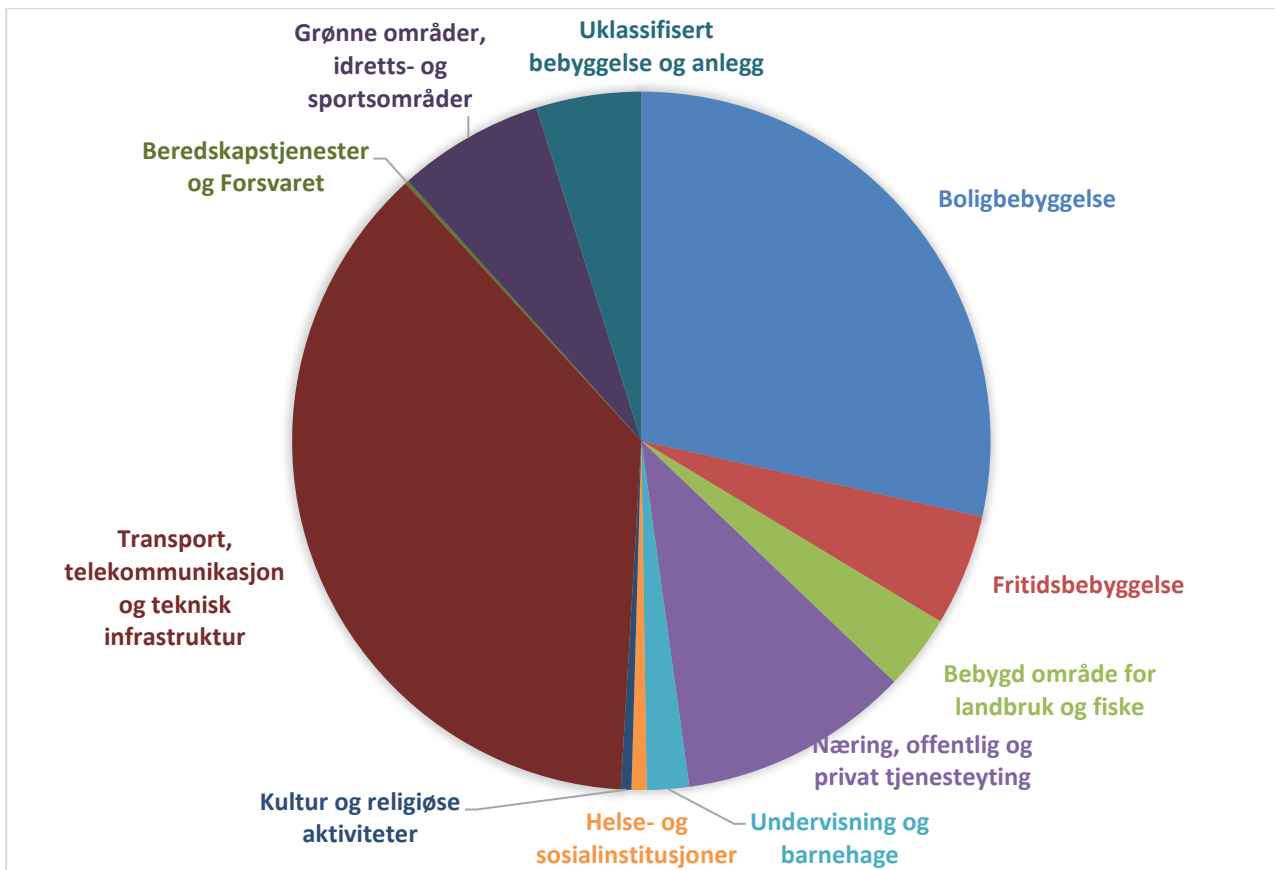


Diagram 41 Bebygd areal i Tromsø kommune i km2 for år 2022. Kilde: SSB

8.2 Fritidsbygg

Antall fritidsbygninger i Tromsø har økt med 49 siden 2015 og utgjør nå 1850. Det inkluderer hytter og sommerhus. Antall helårsboliger og våningshus som benyttes som fritidsbolig, har vært nokså uendret i samme periode. Det antas at størstedelen av fritidsbyggene ligger i distriktene.

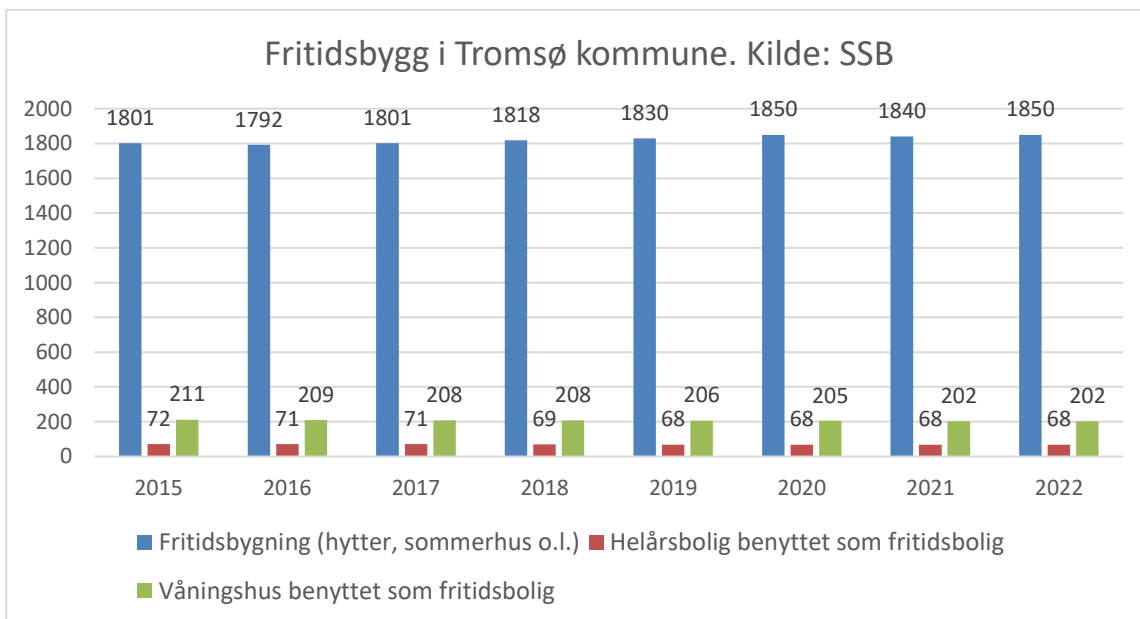


Diagram 42 Antall fritidsbygg. Kilde: SSB

8.3 Tettsteder etter Statistisk sentralbyrå sin avgrensing

Statistisk sentralbyrå sin definisjon på hva som kan defineres inn under tettsted: «En hussamling skal registreres som tettsted dersom det bor minst 200 personer der. Avstanden mellom husene skal normalt ikke overstige 50 meter. Tilgrensende bebygde og opparbeidede områder, som parker, idrettsanlegg og industriområder, skal være en del av tettstedet.» Etter denne definisjonen er det i Tromsø kommune seks tettsteder, jf. tabellen under.

Den prosentvise andel av kommunens befolkning som bor i tettstedene har økt fra 89,1 prosent i 2015 til 90,7 prosent i 2022.

| Tettsteder i Tromsø kommune | Folkemengde 2022 | Areal, km ² | Innbygger per km ² |
|-----------------------------|------------------|------------------------|-------------------------------|
| Tromsø | 41434 | 13,93 | 2975 |
| Fagernes | 280 | 0,26 | 1057 |
| Sommarøy | 304 | 0,41 | 748 |
| Ersfjordbotn | 490 | 0,31 | 1584 |
| Movik | 367 | 0,21 | 1757 |
| Kjosén | 370 | 0,2 | 1891 |

Figur 7 Tabell over registrerte tettsteder. Kilde: SSB

9. Næring og sysselsetting

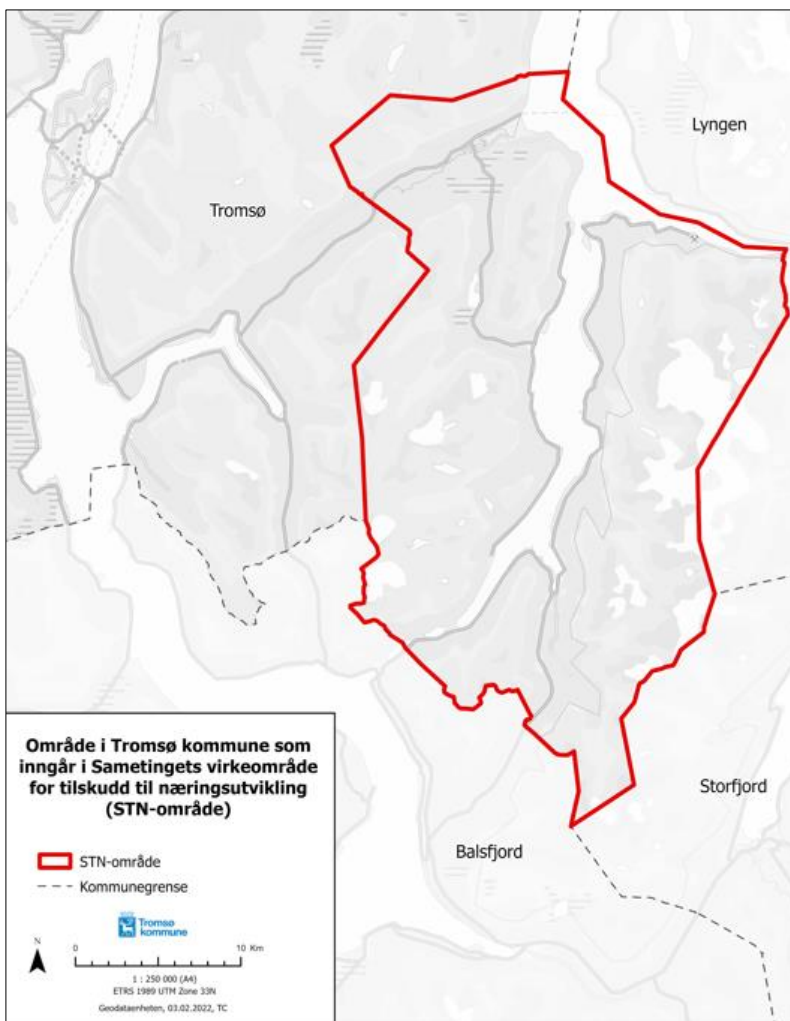
9.1 Sametingets tilskuddsområde i Tromsø

Grunnkretsene i oversikten til høyre inngår i Sametingets virkeområde for tilskudd til næringsutvikling (STN-området¹⁶).

Det omfatter et areal på 658 km² med en befolkningstetthet på kun 1,1 personer per km².¹⁷

¹⁶ <https://sametinget.no/stipend-og-tilskudd/tilskudd/naring/virkeområdet-for-tilskudd-til-naringsutvikling-stn-området/>. Områder i Tromsø kommune ble inkludert i 1997.

¹⁷ Kilde: Samisk statistikk 2022, SSB.



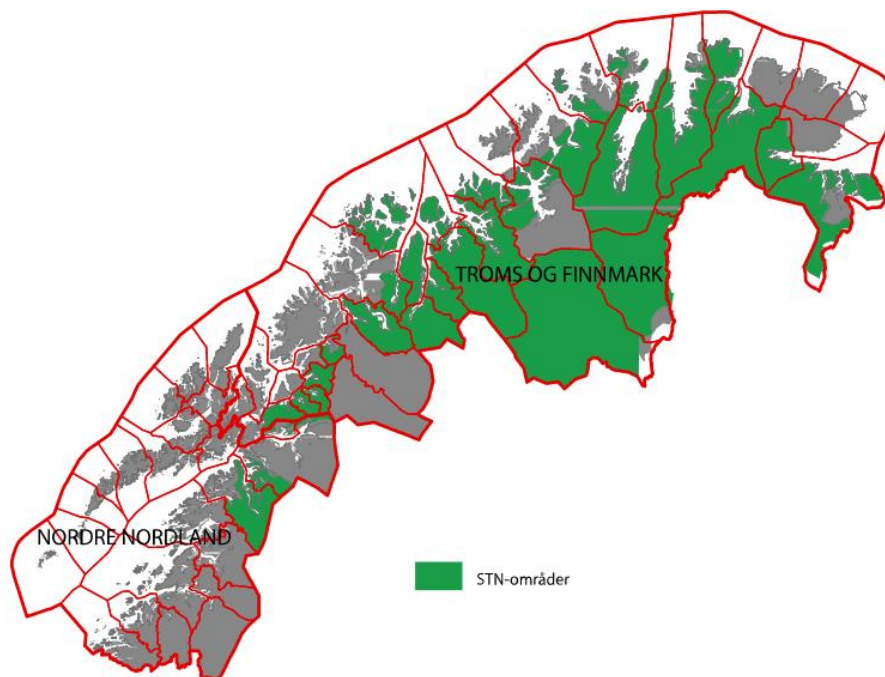
Kart 32 Områder i Tromsø som inngår i Sametingets virkeområde

| | |
|------|--------------------------------|
| 5401 | Tromsø, følgende grunnkretser: |
| 3301 | Jøvik |
| 3302 | Olderbakken |
| 3303 | Lakselvbukt |
| 3304 | Lakselvdalen |
| 3305 | Sjøvassbotn |
| 3306 | Stordal |
| 3307 | Sjursnes |
| 3308 | Reiervik |
| 3309 | Breivika |
| 3310 | Ullsfjordmoane |

Tabell 2 Oversikt over grunnkretser som inngår i STN-området.

Utenfor området kan det også ytes tilskudd til:

- Duodji
- Samiske kulturnæringer
- Samisk reiseliv
- Tillegsnæringer i reindrift



Kart 33 STN-områder i Nord-Norge. Kilde: SSB

Rammene for tilskuddsordningen i STN-områdene:

Mål:

Vekst i antall foretak nærmer seg 2 % i samiske områder

Tiltak som:

- Gir betydelig grad av nyskaping og bedriftsutvikling
- Styrker næringer med potensiale for vekst og høy sysselsetting, for å skape befolkningsvekst/ tilflytting
- Styrker virksomheter som er særlig hardt rammet av koronapandemien

Hvem:

- Bedrifter og etablerere innen service- og småindustri
- Andre aktører som driver med næringsutvikling

Hvor mye støtte kan gis:

- Hovedregelen er at Sametinget kan bidra med støtte inntil 35 % av godkjente kostnader, maksimalt 500.000 kr
- For utviklingstiltak og investeringer som gir lokal videreforedling og økt omsetning av mat fra samiske områder, kan det gis inntil 50 % tilskudd til investeringer og maksimalt tilskudd er 500.000 kr
- For samiske interesse- eller næringsorganisasjoner kan Sametinget bidra med inntil 70 % tilskudd av godkjente kostnader, maksimalt tilskudd er inntil 80.000 kr

Kystfiskeordningen

Fiskeridirektoratet har en «Kystfiskeordning»¹⁸ som gir tilleggskvotetilfartøy i åpen gruppe i fisket etter torsk. Det gjelder for merkeregistrerte fartøy i bl.a. Tromsø kommune, der eier av fartøy er bosatt i en av grunnkretsene som inngår i det overnevnte STN-området.

¹⁸ <https://www.fiskeridir.no/Yrkesfiske/Regelverk-og-reguleringer/Dispensasjoner-og-registreringsordninger/Kystfiskeordningen>

9.2 Sysselsetting

Det er lite tilgjengelig statistikk som kan vise sysselsetting på lavere geografisk nivå enn kommune. Tabellen under viser sysselsatte¹⁹ etter bosted for personer i aldersgruppen 15-74 år. (Det er kun hovedarbeidsforhold som er registrert.)

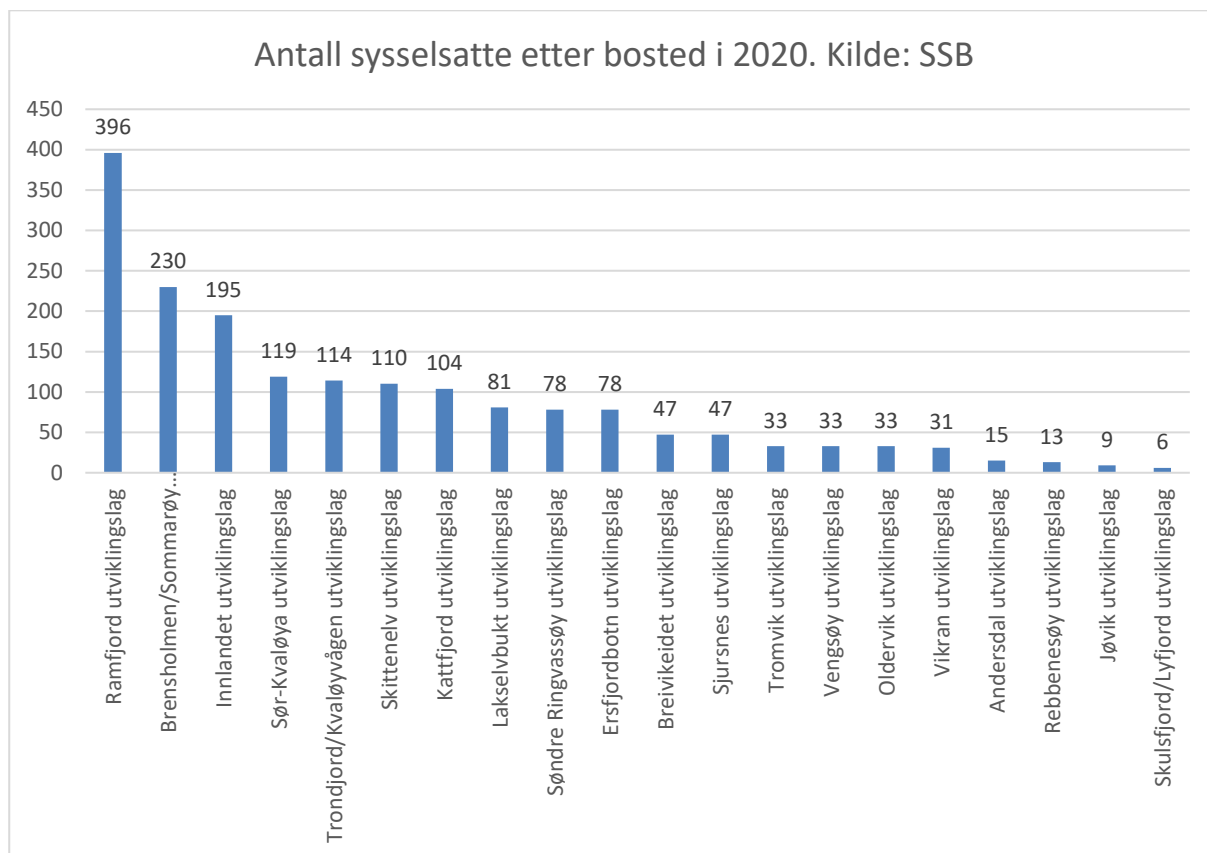


Diagram 43 Sysselsatte etter bosted. Kilde: SSB

Sysselsettingen i jordbruket har gått ned med nær 36 prosent fra 2010 til 2020, mens antall sysselsatte i fiske og akvakultur har økt med 19 prosent.

For Norge sett under ett har gjennomsnittsalderen for gårdbrukere økt fra 48 år i 1999 til 52 år i 2020, noe som viser at gjennomsnittsalderen har økt med to år for hvert tiår. 25 prosent av gårdbrukerne i 2020 var enslige²⁰.

¹⁹ Sysselsatte inkluderer både lønnstakere og selvstendig næringsdrivende. Registreringene er tall fra A-melding.

²⁰ Kilde: SSB, landbrukstelingen.

Sysselsatte (15-74 år bosatt i Tromsø) i jordbruk, skogbruk, fiske og akvakultur. Kilde: SSB

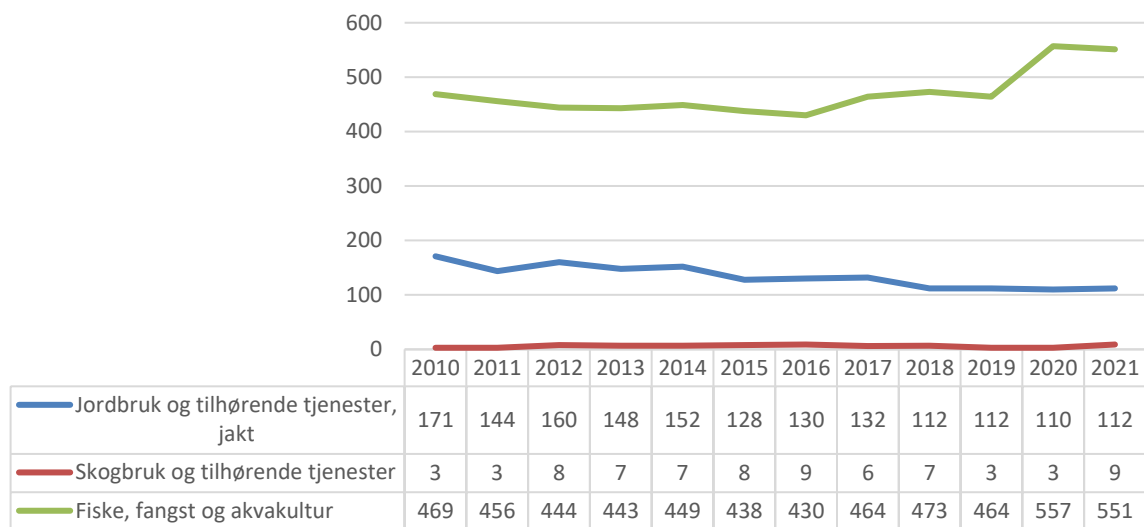


Diagram 44 Antall sysselsatte i primærnæringene. Kilde: SSB

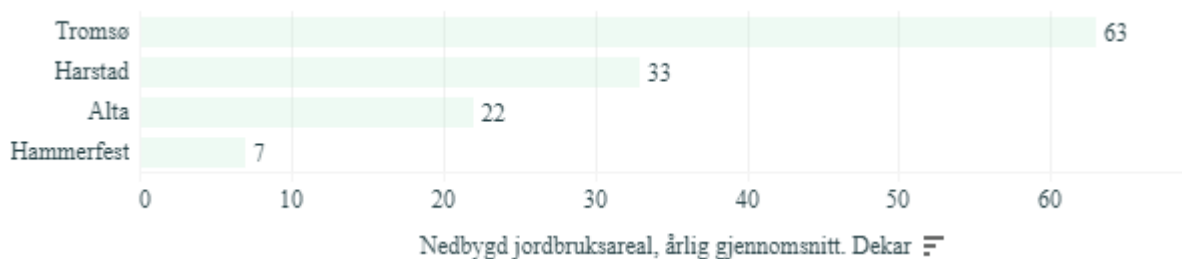


Kart 34 Bedrifter – gradering basert på antall ansatte per 1.1.2020. Kilde: Tromsø kommune, Geodata

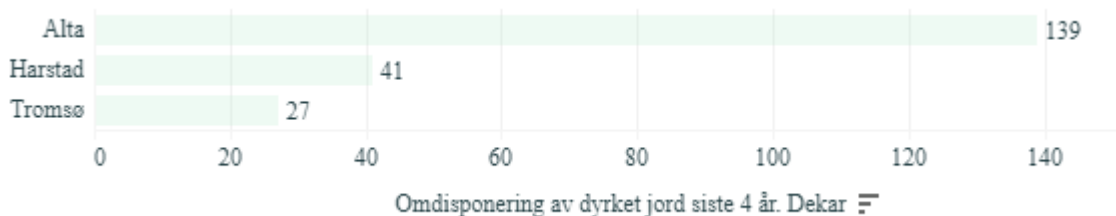
9.3 Utvikling i landbrukseiendommer, bedrifter, areal og dyrehold

Antall landbrukseiendommer i Tromsø kommune har gått ned fra 1335 i 2015 til 1270 i 2020, en nedgang på nær fem prosent. Antall jordbruksbedrifter har i samme periode gått ned fra 78 til 72, dvs. en nedgang på 7,7 prosent. Nedgangen i jordbruksareal i drift har ikke vært tilsvarende stor (-0,9 prosent), noe som indikerer at jordbruksbedrifter som bruker leide arealer.

Diagrammet under viser nedbygd jordbruksareal, årlig gjennomsnitt. Tallene er fra 2015 og er beregnet fra de 10 foregående år. Kilde: SSB arealprofiler



Diagrammet under viser omdisponering av dyrket jord. Kilde: SSB arealprofiler – tall fra 2019



Statistikk over produksjonstilskudd i jordbruket viser at antall bruk, dyrket areal, husdyrholdet i landbruket i Tromsø gått kraftig ned de seneste 20 årene, men unntak for hester, ammekyr og verpehøns. Nedgangen var størst i begynnelsen av 2000-tallet, og de seneste årene har antall dyr og dyrket areal holdt seg noenlunde stabilt. Utvikling mot større bruk fortsetter, så til tross for at produksjonene er omtrent den samme fortsetter nedgangen i antall aktive gårdsbruk.



Bilde 2 Andersdal. Gunn E. Jakobsen

| | 1998 | | 2008 | | 2018 | | Endring (%) | | |
|------------------------------|------|---------|------|---------|------|---------|-------------|-------|-------|
| | Bruk | Enheter | Bruk | Enheter | Bruk | Enheter | 98-08 | 08-18 | 98-18 |
| HUSDYR | | | | | | | | | |
| Hester | 17 | 56 | 16 | 94 | 31 | 166 | +68 | +77 | +196 |
| Melkekyr | 42 | 477 | 17 | 262 | 7 | 228 | -45 | -13 | -52 |
| Ammekyr | 3 | 18 | 5 | 37 | 4 | 34 | +106 | -8 | +89 |
| Øvrig storfe | 55 | 688 | 24 | 616 | 16 | 547 | -10 | -11 | -20 |
| Sauer, vinterføret | 132 | 5668 | 54 | 4398 | 39 | 3573 | -22 | -19 | -37 |
| Melkegeiter | 34 | 2158 | 12 | 986 | 7 | 823 | -54 | -17 | -62 |
| Bukker, ungdyr, kje | 33 | 785 | 16 | 580 | 10 | 323 | -26 | -44 | -59 |
| Slaktegriser | 7 | 524 | 3 | 308 | 3 | 120 | -41 | -61 | -77 |
| Avlspurker | 6 | 67 | 4 | 44 | 1 | 1 | -34 | -98 | -99 |
| Verpehøner | 14 | 3945 | 6 | 2478 | 11 | 10071 | -37 | +306 | +155 |
| UTMARKSBEITE | | | | | | | | | |
| Melkekyr og ammekyr | 23 | 183 | 9 | 124 | 7 | 127 | -32 | +2 | -31 |
| Øvrige storfe | 41 | 351 | 12 | 134 | 8 | 141 | -62 | +5 | -60 |
| Sauer, voksne og lam | 132 | 12386 | 53 | 10503 | 40 | 8614 | -15 | -18 | -30 |
| Geiter, voksne og kje | 36 | 2930 | 13 | 1426 | 8 | 991 | -51 | -31 | -66 |
| Hester | 8 | 31 | 8 | 33 | 9 | 101 | +6 | +206 | +226 |
| AREAL (DAA) | | | | | | | | | |
| Fulldyrket eng | 192 | 16553 | 95 | 14083 | 70 | 13553 | -15 | -4 | -18 |
| Overflatedyrket eng | 66 | 1031 | 35 | 478 | 42 | 703 | -54 | +47 | -32 |
| Innmarksbeite | 71 | 2028 | 61 | 2869 | 54 | 1809 | 41 | -37 | -11 |
| Andre grovførvekster | 38 | 1175 | 13 | 232 | 9 | 233 | -80 | 0 | -80 |
| Poteter | 83 | 186 | 31 | 84 | 8 | 25 | -55 | -70 | -87 |
| Grønnsaker på friland | 6 | 20 | 9 | 22 | 6 | 19 | +10 | -14 | -5 |
| Jordbær | 14 | 54 | 8 | 29 | 6 | 23 | -46 | -21 | -57 |
| Andre bærarter | 2 | 9 | 4 | 16 | 4 | 23 | +78 | +44 | +156 |
| Veksthus, oppvarmet | 5 | 2 | 2 | 1,5 | 1 | 2 | -25 | +33 | 0 |
| ØKOLOGISK AREAL (DAA) | | | | | | | | | |
| Poteter | | | 1 | 5 | 1 | 8 | - | +60 | - |
| Grønnsaker, frukt og bær | | | 3 | 16 | 3 | 45 | - | +181 | - |
| Grovföreal | | | 2 | 42 | 3 | 63 | - | +50 | - |
| Innmarksbeite | | | | | 2 | 31 | - | - | - |

Tabell 3 Produksjonstilskudd i jordbruket. Kilde: Landbruksdirektoratet

Total dyrket areal og innmarksbeite i Tromsø kommune
1995 – 2018 (kumulativ graf, notere at Y-aksel starter på 12000 daa)

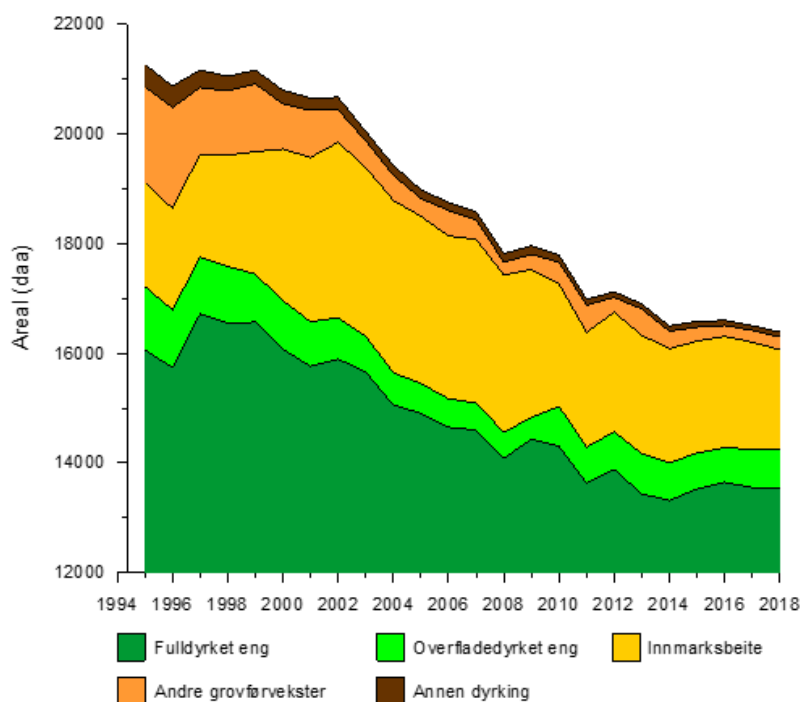


Diagram 45 Dyrket areal og innmarksbeite.

Utvikling dyrket areal for matproduksjon i Tromsø kommune
1995 – 2018 (kumulativ graf)

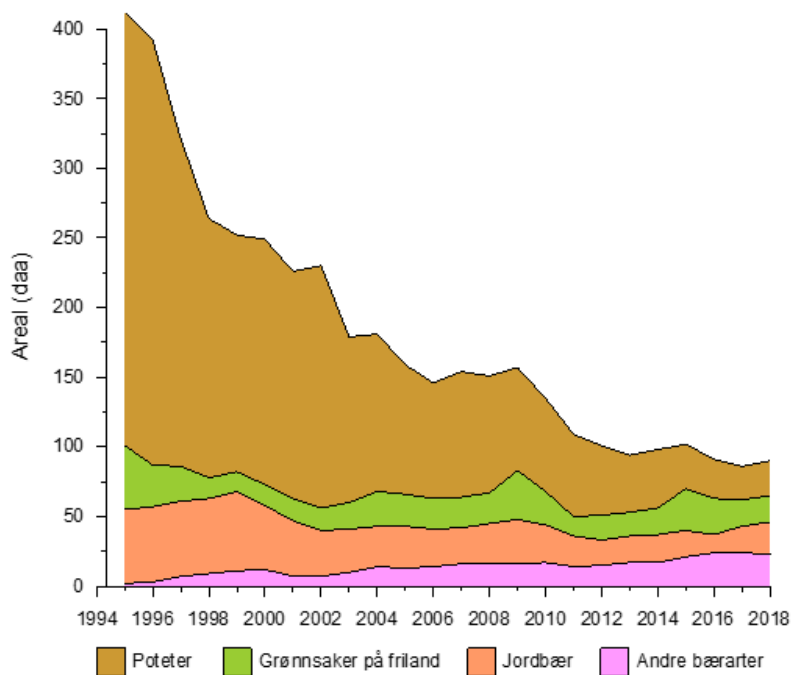


Diagram 46 Utvikling av dyrket areal for matproduksjon

Utvikling husdyr i Tromsø kommune 1995 – 2018

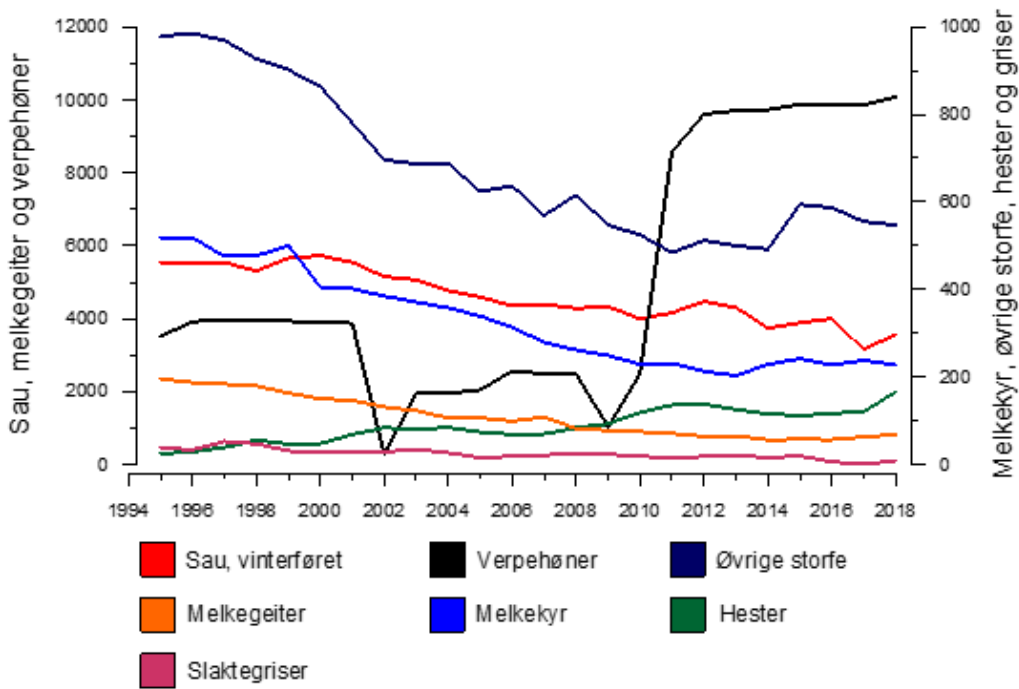


Diagram 47 Utvikling i antall husdyr

Utvikling dyr på utmarksbeite i Tromsø kommune 1995 – 2018

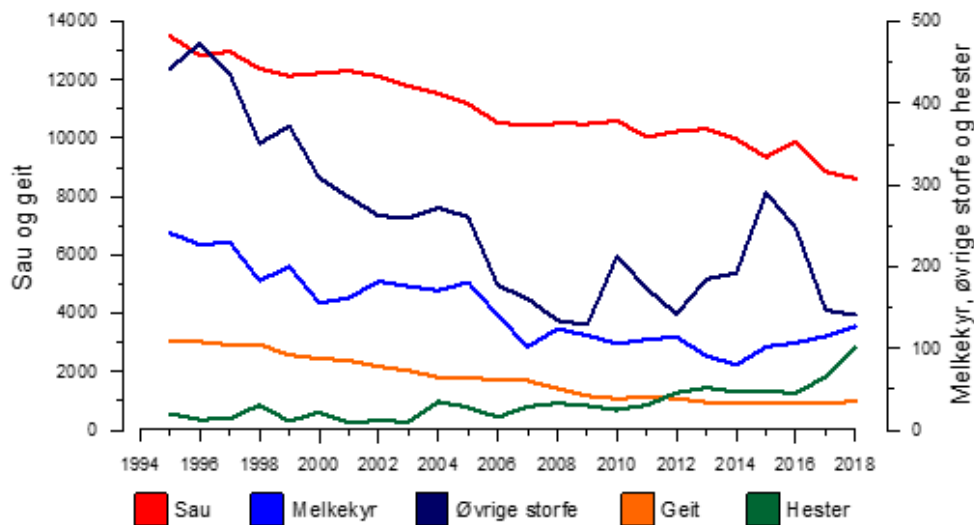


Diagram 48 Utvikling i antall dyr på utmarksbeite

9.4 Vilt og jakt i Tromsø

Det drives småviltjakt i de aller fleste områdene i Tromsø. Denne organiseres av grunneier- eller utmarkslag. Mange steder selges det også fiskekort lokalt, og det drives noe kultivering av vann på flere steder i kommunen.

Elg finnes i hele kommunen, også på noen av øyene i vest, og det drives elgjakt på det aller meste av kommunens areal som kan regnes som egnet for dette. Elgjakten organiseres lokalt gjennom grunneierlag, utmarkslag og jaktsammenslutninger, og på områdenivå gjennom to såkalte bestandsplanområder, ett på fastlandet og ett på Kvaløya. I tillegg er det fire frittstående vald. Tellende areal, altså areal som grunnlag for fellingstillatelser er på omtrent 750.000 daa. Minsteareal er 4500 daa og 6000 daa på ulike steder i kommunen.

Elgbestanden kan regnes som livskraftig og det er gjennomført reguleringer i uttaket de siste årene med mål om å redusere stammen enkelte steder. Tilgjengelig vinterbeite er en kritisk faktor for elgen i Tromsø, og særlig på Kvaløya er det stedvis en utfordrende situasjon.

Figuren under viser felte elg i Tromsø 2010 - 2021

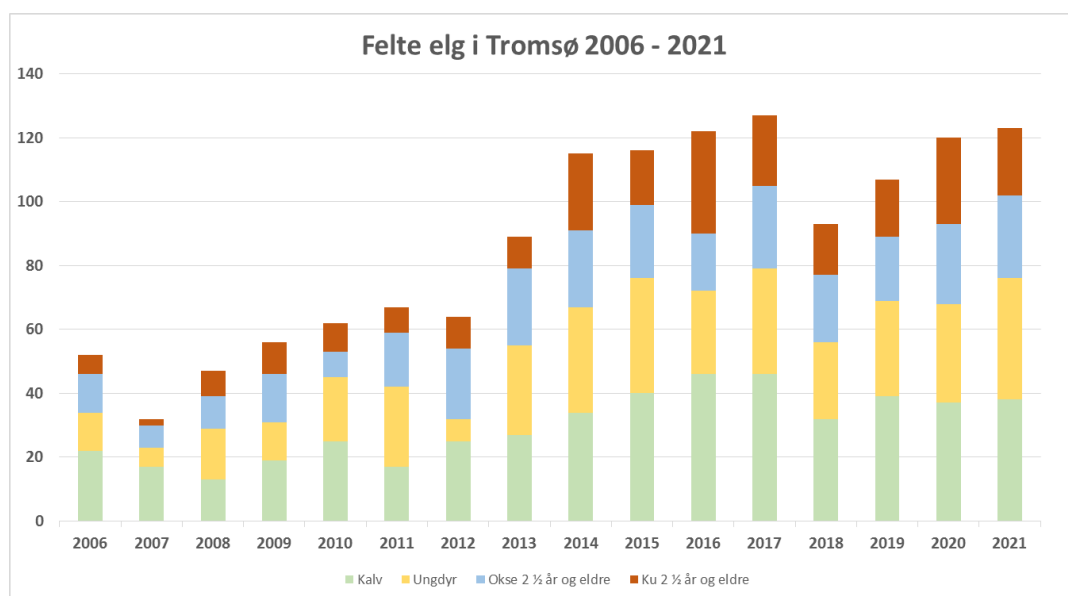


Diagram 49 Utvikling i antall felte elg

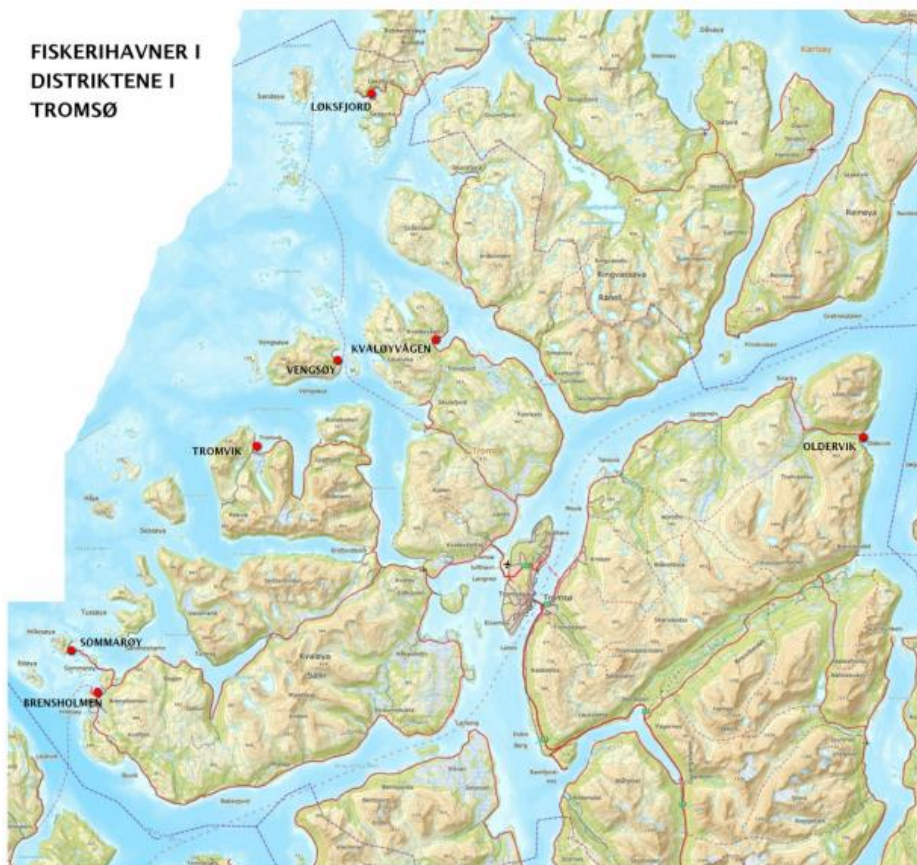
9.5 Fiskerihavnene

Tromsø kommune er i gang med et arbeid for å få videreutvikling av fiskerihavnene. Det er viktig for å kunne skape ny virksomhet og vekst i fiskerinæringen. I Handlingsprogram for 2023-2026²¹ ble det vedtatt å bruke 5 mill. kr i 2023 til ny kai i Oldervik. (Kommunestyresak 163, 14.12.2022.)

Tromsø formannskap ga i møte i november 2022 (sak 166) innspill til Kystverket vedrørende Nasjonal transportplan 2024-2036. Det ble foreslått utviklingstiltak i følgende fiskerihavner i Tromsø kommune (prioritert rekkefølge):

1. Brensholmen (jf. reguleringsplan med Plan-ID 0505)
2. Vengsøy (jf. reguleringsplan med Plan-ID 1530)
3. Kvaløyvågen (jf. reguleringsplan med Plan-ID 1466)

²¹ Forslag til Handlingsprogram for 2023-2026, side 69.



Kart 35 Fiskerihavner

Tromsø havn er landets største fiskerihavn i landinger av fanget fisk. Landingene består hovedsakelig av frossen fisk som leveres ved de tre frysehotellene i Tromsø havn. I distriktene leveres det til syv fiskerihavner: Oldervik, Brensholmen, Sommarøy, Tromvik, Vengsøy, Kvaløyvågen og Løksfjord. Fangsten er i hovedsak torsk, hyse, reke, sei, snøkrabbe, blåkveite, snabeluer, uer, flekksteinbit og kveite. Det er lav foredlingsgrad i Tromsø kommune. Foredlingen av fisk og sjømat skjer andre steder, og leveransene transporteres fra distriktshavnene med trailer.

Tabellen viser leveranser ved fiskerihavnene i distriktene målt for uke 7 og 8 i februar 2022:

| Fiskerihavn | Leveranse |
|--------------------|------------------|
| Oldervik | 178 tonn |
| Brensholmen | 187 tonn |
| Sommarøy | 326 tonn |
| Tromvik | 257 tonn |
| Vengsøy | 198 tonn |
| Kvaløyvågen | 464 tonn |
| Løksfjord | 128 tonn |

Kilde: Norges råfisklag (følg link for mer: [Leveranseopplysninger](#))

I løpet av de siste årene har fiskebrukene gått fra å være helt lokaleide til å bli delvis eller fullt ut eid av interesser utenfor kommunen og landsdelen.

10. Kommunale tjenestesteder og tjenesteyting



Bilde 3 Sommarøy barnehage

10.1 Avdeling for oppvekst, utdanning og kultur

| Seksjon | Tjenestested |
|-----------------------------|---|
| Seksjon for skole | Hillesøyskolen avdeling Brensholmen (kombinert) Hillesøyskolen avdeling Kattfjord (barnetrinn / fådelt) Straumsbukta skole (kombinert) Ersfjordbotn skole (barnetrinn / fådelt) Vikran skole (barnetrinn / fådelt) Kvalsundskolen avdeling Trondjord (kombinert / fådelt) Kvalsundskolen avdeling Vegnsøy (fådelt) Skittenelv skole (barnetrinn / fådelt) Ramfjord skole (kombinert) Sjursnes skole og barnehage (kombinert) Lakselvbukt skole og barnehage (kombinert) |
| Seksjon for barnehage | Lakselvbukt barnehage Sjursnes barnehage Sommarøy barnehage Kattfjord barnehage Straumsbukta barnehage Vikran barnehage Trondjord barnehage Skittenelv barnehage Lakselvbukt barnehage Læringsverkstedet barnehage Fagertun (privat) |
| Seksjon for barn og familie | Brensholmen helsestasjon Tromvik helsestasjon Vengsøy helsestasjon Lokaler i Lakselvbukt bo- og servicesenter |
| Seksjon for kultur | |
| - Bibliotek | Kombinerte bibliotek i samarbeid med skole Lakselvbukt og Brensholmen |

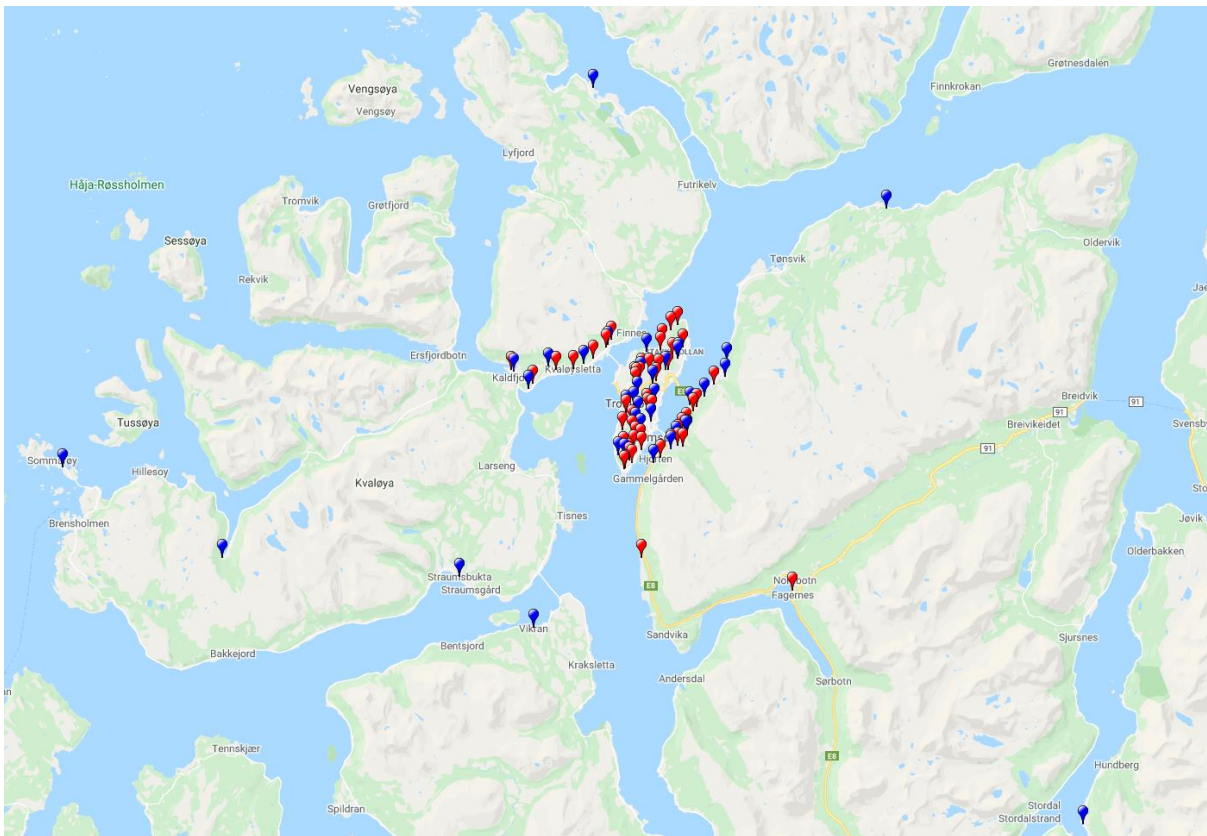
| | |
|-------------------------|--|
| | Bokbuss Skolebibliotek |
| - Fritidsklubber | Det er i 2021 private fritidsklubber følgende steder: Ramfjord, Lakselvbukt, Trondjord og Brensholmen. Trondjord skole brukes av Fritid til sommerleir for barn og unge. |
| - Kulturbygg | Lokaler i samfunnshuset til Gáisi giellaguovddaš /språksenter, Lakselvbukt. Det er flere lokalt privateide kulturbygg som har mottatt kommunalt tilskudd opp gjennom årene: <u>Kvaløya/øyene</u> : Sommarøy, Rekvik, Straumbukta, Mjelde, Ersfjordbotn. <u>Fastlandet</u> : Berg, Ramfjorden, Breivikeidet, Skittenelv) |



Skole

- Barneskoler er markert med rødt punkt
- Ungdomsskoler er markert med blått punkt
- Kombinerte skoler er markert med gult punkt
- Fådelte skoler er markert med grønt punkt

Kart 36 Grunnskoler i Tromsø kommune



Kart 37 Private barnehager er markert med rødt punkt, kommunale med blått punkt.

På grunn av nedgang i elevtall og behov for effektivisering er det foretatt en del endringer for distriktskoler og -barnehager de siste årene.

| Iverksettelse | Endring | Beskrivelse |
|---------------|---|---|
| 2003 | Oldervik skole | Nedlagt |
| 2003 | Kvalsundskolen (Trondjord – Vengsøy) | Sammenslåing |
| 2003 | Hillesøyskolen (Kattfjord - Sommarøy - Brensholmen) | Sammenslåing |
| 2007 | Distriktsbarnehagene | Distriktsbarnehagene ble underlagt rektorene på distriktskolene |
| 2009 | Ramfjord- Sjursnes | Sammenslåing |
| 2010 | Sommarøy skole | Nedlagt- elever overført til Brensholmen |
| 2010 | Olderbakken skole | Nedlagt |
| 2010 | Tromvik skole | Nedlagt- elever overført til Erfjordbotn |
| 2012 | Straumbukta- Vikran | Sammenslåing |
| 2015 | Skogvik skole | Nedlagt- samarbeid med Karlsøy |

Tromsø kommune har ikke egne aktivitetshus for kultur for barn og unge i distriktene, men skolene fungerer som samlingssted. Det er private anlegg for aktiviteter for barn og unge, slik det er registrert i kartet på kommunens nettsted²².

²² Jf. Tromsø kommunes kart:

<https://tromso.maps.arcgis.com/apps/webappviewer/index.html?id=d63b9f123f9f4c64b05ebec29eff586b>

10.2 Avdeling for helse og omsorg

| Avdeling for helse og omsorg | Tjenestesteder | Brukere 2021 ²³ | Brukere 2022 ²⁴ |
|------------------------------|---|----------------------------|----------------------------|
| Seksjon for hjemmetjenester | Havtun bo- og servicesenter (Brensholmen) | 65 | 50 |
| | Lakselvbukt bo- og servicesenter | 38 | 29 |
| | Sjursnes bo- og servicesenter | 39 | 37 |
| | Fastlandet sone 1 * | 15 | 15 |
| | Fastlandet sone 4 * | 21 | 19 |

Det arbeides med en plan for heldøgnsomsorg og for bedre utnyttelse av servicesentrene i distriktene.

* Kvaløya og fastlandet har to soner hvor brukere er både i sentrum og distrikt. Grensen er satt i forhold til avgrensning av ambulerende natt tjeneste og trygghetsalarm. Tilbudet til disse brukerne avgrenses både med natt, trygghetsalarm og dagsentertilbud da ingen kjøreordninger til sentrale dagsenter strekker seg så langt ut.

10.3 Avdeling for bymiljø

| Avdeling for bymiljø | |
|---|---|
| Seksjon for eiendom | Tromsø kommune er eier av både bolig og næringsareal i distriktene. (Jf. kartutsnitt i kapittel 3.) <ul style="list-style-type: none">• Lakselvbukt – tre boligtomter i regulert felt• Sjursnes – kommunale uregulerte arealer ved skolen• Ramfjord – Fagernes utbyggingsområde med både boligarealer, næring, skole og kirketomt avsatt i kommunedelplan fra 2017• Brensholmen -areal til omsorgssenter, boligformål, næring/industri• Hillesøya – næring /industri• Vikran – fergeleie samt større ubebygde og uregulert eiendom |
| Seksjon for byutvikling/Park, idrett og friluft | Hella rekreasjonsområde med sommeråpen kafé på Hellastua |
| Seksjon for byutvikling/Veg | De kommunale veiene i distriktene er mindre tilknytningsveger til f.eks. kaianlegg og innad i tettsteder som f.eks. Sommarøy. Det er veier med fartsgrense 60 km/t og mindre. Kommunen har også ansvar for en del bruer som f.eks. Hillesøybrua. Det er mange tiltak som bør prioriteres og den viktigste faktoren i vurderingene er sikkerhet. Det er bruer som mangler rekkverk og veier som ikke har belysning. Det er også ønske om å få lysregulering på Hillesøybrua, slik det er for Sommarøybrua. Det bedrer |

²³ Brukere av hjemmebasert omsorg inkluderer også de som får enkeltstående tilbud som fysio-/ergoterapi, matombringning m.v.

²⁴ Tall fra desember 2022.

| | |
|------------------------------------|--|
| | trafikksikkerheten både for myke trafikanter og motorisert ferdsel. |
| Seksjon for drift og forvaltning | Drifter aktive kommunale tjenestesteder og har i tillegg ansvar for inaktive bygg. |
| Tidligere Olderbakken skole | |
| Tidligere Oldervik skole | Bygningen kan benyttes som samlingssted (ikke overnatting) for personer i påvente av evakuering ved rashendelser. |
| Tidligere Tromvik skole | Bassenget er ikke i ordinært bruk. |
| Lakselvbukt samfunnshus | |
| Vengsøya grendehus | |
| Seksjon for vann og avløp | <p>Seksjon for vann og avløp har drifts- og eieransvar for totalt elleve godkjenningspliktige vannverk i distriktet, jf. kart. De er oftest i forbindelse med skoler, barnehager, bo- og servicesenter eller kommunale boligfelt. I tillegg har kommunen eier og driftsansvar for tre vannverk som faller utenfor plangodkjenningsplikten. Til sammen er det 40 større og mindre felles private vannverk i kommunen.²⁵</p> <p>Kommunestyret vedtok i møte 25.11.2020 sak 161 at kommunen i løpet av 2022 skulle overta forsyningsansvar for fire private vannverk i Tromvik, Nord-Vågnes, Sommarøy-Brensholmen og Risvik. Det ble samtidig vedtatt fem prinsipper for eventuell framtidig kommunal overtakelse av private vannverk.</p> <p>Det er 13 kommunale avløpsanlegg i distriktene, jf. kartene under.</p> |

²⁵ Kommunedelplan for vann og avløp 2021-2032, side 54. (Kommunestyresak 46, 27.4.2022.)



Kart 38 Godkjenningspliktige vannverk i distriktene med kommunalt drift- og eieransvar



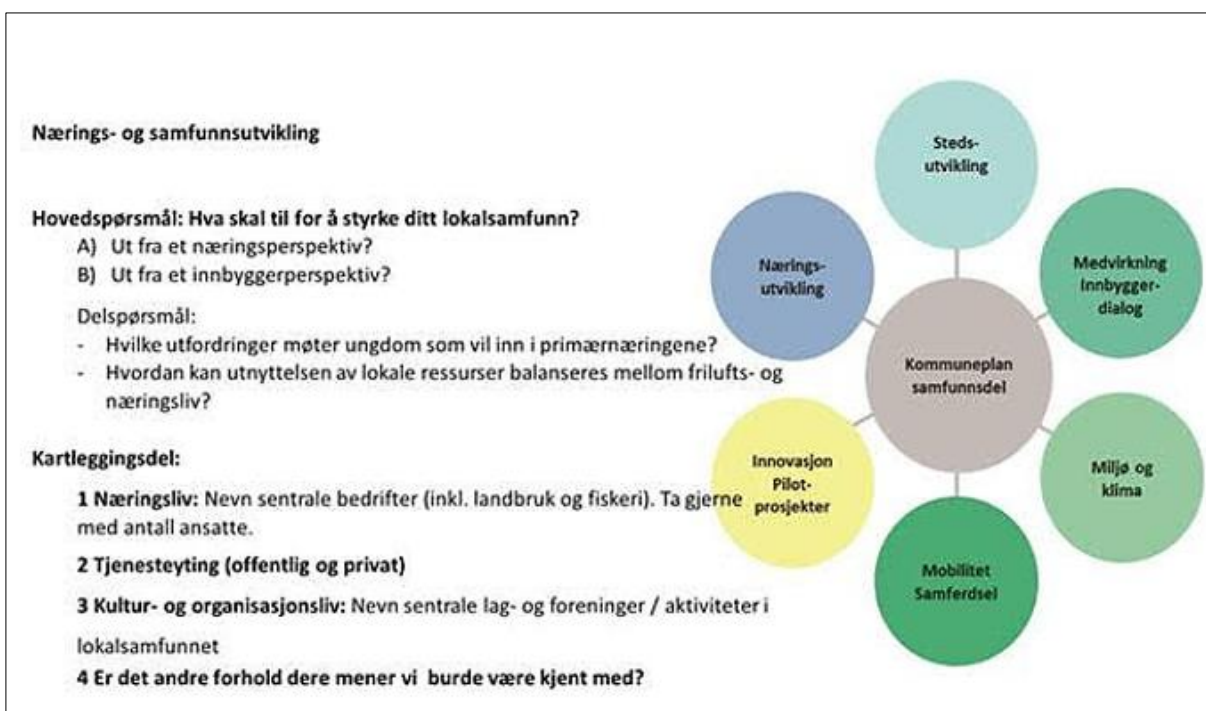
Kart 39 Kommunale avløpsanlegg i distriktene (Grønn markering betyr lokal forskrift)

11. Forhåndsinnspill fra utviklingslag

Tromsø kommune sendte i desember 2020 en henvendelse til utviklingslagene der det ble bedt om innspill:²⁶

Til Utviklingslagene i Tromsø.

I forbindelse med revisjonen av kystzoneplanen for Tromsø-regionen, gjennomføres møter med utviklingslagene. Noen møter er gjennomført før nyttår 2020, og for resten vil vi fortsette i januar - februar 2021. På møtene presenteres både arbeidet med kystzoneplanen, status for kommuneplanens arealdel (som skal revideres) og kommunestyrets bestilling av en distriktsstrategi. Til bruk i planleggingen er det laget et utkast til kunnskapsgrunnlag med statistikk om distriktene. Vi ønsker å utvide denne med lokal kunnskap og håper derfor at utviklingslagene kan gi tilbakemeldinger på de vedlagte spørsmålene. Det er fint om det fremkommer hva som er viktigst å prioritere for videre utvikling, bolyst og trivsel i de ulike områdene. Kartleggingen skal brukes i det videre arbeid med distriktsstrategien.



Figur 8 Spørsmål til utviklingslagene

28. august 2021 arrangerte Gáisi en sjøsamisk næringslivsworkshop med møter med utviklingslagene på Sjursnes, Jøvik og Lakselvbukt. Fokuset var på hva som kan gjøres for å skape bosetting og arbeidsplasser og hvordan det er mulig å styrke samisk språk og kultur. Dette er en del av prosjektet Moskavuotna 2025. Det ble laget en egen rapport fra møtene.

<https://www.gaisi.org/moskavuotna2025>

²⁶ Utviklingslagene er lokale upolitiske interesseorganisasjoner. Følgende områder har utviklingslag: Andersdal og Kristofferjord, Breivikeidet, Brensholmen/Sommarøy, Ersfjordbotn, Innlandet, Jøvik, Kattfjord, Lakselvbukt, Oldervik, Ramfjord, Rebbenesøya, Sjursnes, Skittenelv og omegn, Skulsfjord/Lyfjord, Søndre Ringvassøy, Tromvik, Trondjord/Kvaløyvågen, Vengsøy og Vikran.

11.1 Momenter fra møter med utviklingslagene 2020/2021

Yttersia 25.11.2020

Bygdeengasjement – må bli hørt og få informasjon
Ønsker involvering
Friluftsliv 'overalt': hvordan skjerme, ha noen områder i fred?
Parkering og do
Vannscooter regulering ønskes
Uenig i befolkningsstatistikk - SSB grensene
Fiskarlaget NOR må høres i kystsoneplanen

Oldervik 26.11.2020

Arealbruk: Reiseliv/lokalbefolkning
Strandsone: Differensieres
Bærekraftig reiseliv
Trenger flere boligtomter- ingen ledige – flere ønsker å bygge
Skole/ barnehage Skittenelv: trenger flere barnehageplasser
Mottok kart med forslag til boligtomter. koordinert med grunneiere
Store konflikter knyttet til fiskerihavna – strid om bruksretten
Dårlig veg, tungtrafikk (men andre har det verre)

Ersfjord 2.12.2020

Utfordringene med bolig: Ikke profesjonelle utbyggere
Færre helårsfiskere- stadig større båter
Levende lagring for helårs leveranser ...
Hovedutfordring: Vegen må trafikksikres – G/S veg, lys NBNB
Bolig
Behov for G/S veg, kollektivdekning
Pendlersone/0-vekst?
Har lokalt næringsliv innen turisme
Turisme/lokalt: Kan være utfordrende!
Toaletter og parkering
Reguleringsplanene er gamle.
Ønsker bolig, barnehage, næringsareal.
Reiselivsstrategien: «Vandring i Ersfjorden» uten parkering og do?

Brevikeidet og Sjursnes 20.01.2021

Mange verneområder elva, naturvernområde, kvikkleire, skredfare gir begrensinger for tiltak og aktiviteter.
Hva skjer med vegen/ ny veg-bru?
Skjer ulovlige tiltak som ikke stoppes – skogsbilveg, skiløype strategi 0-vekst i biltrafikken?
Do og utfartsparkering (utfartsparkering er laget ved Hamperokken, som er et viktig turmål)
Vinterturismen: Anslått 35000 besøkende
Leiebiler – trafikksikkerhet
Ønsker reiselivet, men vil bli tatt hensyn til lokalbefolkning. (Eks markert parkering i oppkjørsel i infomateriale.)

Molo v/ fergeleiet – småbåthavn
Grunneierlaget regulerer fiskekortsalg
Oppdrett: Lakseelv/gyteområde – kombinert?

Sjursnes:

Sjekk regulerte kraftverk – KPA? Arealformål

Har omsorgsplasser, skole/ barnehage?

Har grunnbemanning på omsorgsplasser – lønnsomt å bruke de som er der – tar utdanning etter arbeidsplasstilbud

Rasutsatt, strandsone

Kvaløyvågen 15.02.2021

0-vekstmål og pendlersone?

Ønsker boligbygging (regulerer felt nå)

Skole og barnehage viktig- mange nye unger

Ca. 50 lokale arbeidsplasser

Reiselivsstrategien + distriktet brukes!

NB: Risvika ønsker ikke naturvernområdet

Lokale fiskere

Dårlig vegstandard

Har butikk m/kafe

Sosialt: Har skole, barnehage, arbeidsplasser, butikk/ kafe



Bilde 4 Hamperokken, Gunn E. Jakobsen

11.2 Skriftlige forhåndsinnspill

11.2.1 Oppsummering

De skriftlige innspillene er tatt med i sin helhet i de neste delkapitlene. I tabellen under er det tatt med sentrale momenter fra disse.

Næringsperspektiv

Bedre veier som trygger næringslivets transportbehov (uavhengig av eierforhold – kommunal/fylkeskommunal)
Bedre rassikring av veier (eks. jordras Isbergan)
Mer stabil strømforsyning
Tilrettelegging av næringsareal
Areal til næringsbygg
Kapital og investorer
Bevare / nye arbeidsplasser
Kai/fiskemottak
Næringsfond for distriktene
Vanskelig å få levert fisk
Lite lønnsomt å drive småbruk
Potensiale for flere arbeidsplasser – turisme
Gi skatteinntekter fra kraftverk tilbake til næringsfond for distriktene
Ikke flere områder til havbruk – utvide eksisterende
Verne viktige rekreasjonsområder
Bevare historiske områder for kystkulturen

Innbyggerperspektiv

Bedre veier, veivedlikehold og bedre tilrettelegging for mye trafikanter
Bedre kollektivtilbud både til Tromsø sentrum og mellom bygder/skoler og fritidstilbud
Buss som skysser elever bør kunne ta med andre passasjerer – også i retur uten elever
Bynær pendlerparkering ved kollektivtransport – og før bompengeplassering
Tilgang til fiber
Mangler mobildekning flere steder
Bedre tilrettelegging for aktiviteter for både barn, unge og eldre
Lange kjøreavstander til fritidsaktiviteter for barnefamilier.
Behov for felles samlingspunkter, flerbrukshaller
Bedre tilrettelegging for boligbygging
Få bygge på oversiden av fylkesvei selv om det er mindre enn 100 m til sjø
For komplisert å utvikle områder for ti boliger
Få flere ungdommer til bygda
Beholde kommunale tjenestesteder
Stabile oppvekstvilkår – skole og barnehage
Opprettholde tilbud hjemmesykepleie/ -hjelp

Ungdom -primærnæring

Utfordrende å skaffe fiskekvoter
Dyrt med båt
Behov for startlån på min. 50 % for unge som vil bli fiskere. Bør også gjelde tjenester som leverer til primærnæringene.
Håndtere regler for bo- og driveplikt strengere – vanskelig å finne tilgjengelig landbruksareal.
Startlån til unge som vil inn i landbruket
Det trenges bedre lønnsomhet i primærnæringene. (Utfordrende å leve av et middels gårdsbruk uten å måtte pendle til sentrum for å jobbe.)

Tilskudd for å drifte er viktig i primærnærings

Friluftsliv - næringsliv

Trenger samspill mellom besøkende og fastboende

Næringslivet i bygdene har mye de kan tilby. Positivt for de som drifter jordbruk også å tilby ressurser gjennom eget næringsliv samtidig som det kan gi inntekter

Med godt samarbeid går friluftsliv og næringsliv overens

Trenger bedre tilrettelegging for reiseliv

Vil ha naturlig og rene kystområder

Ikke havbruk nært landskapsvernområde

Tilrettelegging for utfartsparkering

Flere toalettanlegg for turister / besøkende.

Toalettfasiliteter kan bygges av det offentlige og drives av lokale

Generelt

Mer samarbeid med kommunen

Særinteresser bør ikke gå foran helhetstenking.

Nærings og samfunnsutvikling i distriktet

Hvordan styrke lokalsamfunnet i næringsperspektiv

(I prioritert rekkefølge)

Vei; bygdene våre vil i all hovedsak være avhengig av en oppdatert vei for å kunne opprettholde en god næring. Infrastrukturen er viktig og bør utvikles i takt med tiden. Vi har mye tungtrafikk som benyttes i dagens næringer, men veiene er ikke trygg nok for ferdsel.

Øverdalseveien i Andersdal har et stort behov for utbedring. Melkebilen har problemer med å nå frem til bonden på grunn av dårlig vei og ei bru som mangler vedlikehold. Utviklingslaget har kontaktet kommunen for utbedring i flere år med ulik dokumentasjon. Vi har også hatt befaring her høsten 2019, og ønsker at utbedring blir lagt inn i den fremtidige planen og utført snarest mulig. Fylkesvei 4902 har også behov for vedlikehold og utbedringer. Det er stikkrenner som er tette, vei som siger ut og asfalt som har gått i oppløsning. Det blir kun fylt kaldasfalt i hullene etter hvert som de oppstår, noe som har pågått i flere år.

Sikker vei gjennom Isbergan. Vi hadde et større jordras i 2020 over oppbygd mur på østsiden av tunnelen. Vi ønsker at denne strekningen får tilstrekkelig ettersyn og vedlikehold slik at veien føles trygg for oss som ferdes der.

Boligtilbud; viser til forbud mot utbyggelse av boliger i distrikter med mye landbruksaktivitet. Dette ser vi på som en mindre vennlig utvikling for bygdene. Vi ønsker derfor at kommunen vurderer hvordan vi kan gi plass til flere boliger i distriktene.

Hvordan styrke lokalsamfunnet i innbyggerperspektiv

(I prioritert rekkefølge)

Vei; bygdene våre vil i all hovedsak være avhengig av en oppdatert vei for å kunne opprettholde en god levestandard. Infrastrukturen er viktig og bør utvikles i takt med tiden.

Boligtilbud; viser til forbud mot utbyggelse av boliger i distrikter med mye landbruksaktivitet. Dette ser vi på som en mindre vennlig utvikling for bygdene. Vi ønsker derfor at kommunen vurderer hvordan vi kan gi plass til flere boliger i distriktene.

Fritidstilbud; Ramfjord er et knutepunkt for flere bygder og derfor også et knutepunkt for våre barn og ungdom. Vi ser et stort behov for et felles samlingspunkt som kan benyttes gjennom hele året. Ramfjord utviklingslag med regionalt styre avholdt møte 23.10.2019 hvor de blant annet hadde følgende saker til gjennomgang: Flerbrukshall og toaletter for turister. Andersdal og Kristofferjord utviklingslag støtter forslaget om bygging av en flerbrukshall. I området er det tilnærmet ingen tilbud for barn og ungdom som ønsker å drive med ulike idrettsaktiviteter. Byggingen av en slik flerbrukshall vil bidra til trivsel for barn og foreldre i nærmiljøene og samtidig til mindre forurensing. Trafikk og pendling inn til sentrum for å kunne delta på ulike aktiviteter ville avtatt betraktelig.

Kollektivtilbud; for bygdens yngste, eldste og uføre er for dårlig. Med en distanse på ca 5 mil til Tromsø sentrum og ca 2 mil til nærmeste skole/fritidstilbud sier det seg selv at vi trenger økt tilbud. I flere tilfeller kun mellom bygdene og skole/fritidstilbud i nærmiljøet. Vi har en buss som leverer skoleelever i Andersdal litt før 15.00, denne tar ikke med seg passasjerer i retur, noe som er fortvilende for de som har aktiviteter eller jobb på ettermiddag i

Ramfjord eller Tromsø sentrum. Det kjører kun 2 ruter mot Tromsø sentrum i hverdagene, 07.40 og 09.25 fra Andersdal noe som begrenser mulighetene for innbyggerne.

Pendlere til Tromsø by har et behov for å kunne parkere bilen gratis i by-nære strøk. Dette på grunn av for få/dyre parkeringsplasser i sentrum og de nye avgiftene i form av piggdekkavgift og bompenger som er planlagt. Vi ønsker å kunne benytte kollektivtilbudet fra en slik plass til arbeidsstedet. Vi vet at det er planlagt en slik parkeringsplass i forbindelse med ny E8 i Ramfjord, men behovet vil være like mye i nærheten av et sted med butikk, post og bensinstasjon i fremtiden.

Ungdommens utfordringer for oppstart og videreføring av primærnæring

Utfordringer i forhold til oppstart og drift av en primærnæring ligger nok på lønnsomhet i første omgang. Det nytter ikke med nostalgisk tankegang om at man kan drifte kun gårdsdrift når man drømmer om dette livet. Realiteten er noe helt annet. Tilskudd for å drifte, lønn og tid har mye å si. En som drifter et gårdsbruk i middels størrelse kan ikke leve av dette alene, de må i tillegg pendle til sentrum for å jobbe. Med store avstander vil det bety 2X50 minutt i bil per dag. Har de lyst til å få barn som skal være aktivt med i ulike lagsporter må de i tillegg kjøre mellom 2X25-50 minutt for å få dette til. Kompiskjøring utgår ofte pga spredt aldersforskjell eller interesser. Tid som gjenstår til drift av en gård med alle utfordringer er minimal og ganske uoverkommelig for veldig mange. Mange ønsker å drifte sitt eget, men med utfordringer som dette i hverdagen gjør det ikke særlig interessant. Gjør gårdsbruk lønnsomt og attraktivt.

Friluftsliv og næringsliv- hvordan kan utnyttelsen av lokale ressurser balanseres mellom friluftsliv og næringsliv

Med lokale ressurser tenker vi fisk, havet, ved, naturen rundt oss, gårdsbruk, ting vi produserer eller kan tilby her i bygdene.

Bygdene Andersdal og Kristofferjord har mye de kan tilby til friluftslivet. Næringslivet i bygdene har også mye de kan tilby. Mange ganger kan de som drifter jordbruk også tilby ulike ressurser gjennom eget næringsliv for å balansere hverdagen og inntekter.

Kartleggingsdel

Næringsliv og tjenesteyting i Andersdal og Kristofferjord:

(Dette er ikke en nøyaktig oversikt, men de vi kjenner til. Navn på bedriftene kan mangle og antall ansatte kan være i perioder eller variere pga annet)

Ibyggservice AS – Alf Harald Johansen(1)

Isbergan Entreprenør – Alf Harald Johansen(1)

Gårdsdrift - Ida Cesilie Karlstrøm og Espen Karlstrøm(2)

Gundersen maskin -Leif Rune Gundersen(1-2)

Tre - Kløver ANS – Kenneth A. Nyborg(minimum 2)

JMS maskin- Jonny M. Sørensen(1-3)

Gårdsdrift – Jan og Solfrid Hansen(2)

Gårdsdrift – Jonny og Else-Britt Sørensen(2)

Akupunkturklinikken Nordaførr – Heidi K. Astad(1)

Gårdsdrift – Jon Arne Johansen(1-2)

Kainos kofter – Torill Kaino(1)

Sauehold – Anita W. Kvalsvik(1-2)

Gårdsdrift – Roar Berglund(1-2)

Gårdsdrift – Johan Fredrik Johansen(1-2)

Gestaltterapeut – Gabriela Sirbu

Kultur og organisasjonsliv

- Ingen aktive eller kjente utover utviklingslagets drift

11.2.3 Breivikeidet utviklingslag

Innspill i forbindelse med revisjonen av kystsoneplanen og kommunedelplanens arealdel.

Viser til innspill på møte her på Breivikeidet 20.01.21.

Vedrørende kystsoneplanen hørtes det betryggende ut at dere allerede hadde registrert at Breivikelva er et vernet vassdrag, også med alle side sideelver i hele Breivikdalen. Breivikelva er Tromsø kommune største lakseførende vassdrag, og er svært viktig for bygda. Dette både som inntektskilde for grunneiere, og for fritidsfiske. Denne er også en av de største sjørøyeelvene, og det er viktig at denne blir bevart i sin opprinnelige form. Utløpet av elva går ut i Ullsfjorden i et stort elvedelta, og dette området er svært sårbart for ytre påvirkning. Ved siden av elvedeltaet, er det et stort strandområde mot gamle Breiviknes fort, som er naturreservatområde.

I Breivikelva holdes det hele tiden på med kultivering, for å unngå etablering av oppdrettslaks, og dette er svært viktig for å bevare vill-laksstammen.

Ullsfjorden er også satt av til kystfiskeområde, og er i tillegg vernet som gytefjord for fjordtorsk.

Vi krever at fjorden blir bevart ren i hele sin lengde fra ytterst i innløpet, og helt inn i Sørfjorden. Innbyggerne på Breivikeidet kan ikke akseptere at det blir etablert noen form for oppdrettsanlegg i Ullsfjorden, verken ved Breivikeidet (Tuva), Kvitbergan, ved Reinøya eller ved Vannøya. Ullsfjorden er lang, tett og trang, og vil påvirkes i hele sin lengde dersom noe forurenses lenger ute i fjorden.

Vedrørende distriktsstrategien har vi diskutert og vurdert i henhold til de tilsendte spørsmålene.

A: Næringsperspektiv

- Nødvendig med bedre infrastruktur dvs bedre kollektivt tilbud, samt bedre veger.
- I distriktene er vi helt avhengige av å bruke privatbil bla a til/fra jobb. Vi har lite arbeidsplasser, og er avhengig av å pendle til sentrum.
- Ensartet reglement for alle innen samme næring, gjelder særlig i turistnæringen.
- Forenklete etablerings- og tilskuddordninger for foretak.
- Bruke allerede etablerte næringsområder

B: Innbyggerperspektiv

- Innbyggerne må hensyntas i nyetableringer
- Bedre infrastruktur, som kollektivtransport og bedre veger/nedkorting av vegstrekninger
- Flere innbyggere, forenkle fradeling av boligtomter til tross for LNFR område.
- Tilrettelegging i bygda for friluftsliv, med bedre toalett og renovasjonsmulighet for turister og nærtilreisende fra områdene rundt.

Utfordringer som møter ungdommene her i forhold til primærnæringene, er at det er for lite sammenhengende areal som kan utnyttes til for eksempel gårdsdrift. Det må være større for å være lønnsomt. Ingen her pr i dag som driver fiske, og da er det vanskelig for ungdom å komme inn i denne næringen.

Hvordan kan utnyttelsen balanseres i nærområdet.

-Viktig med kommunikasjon mellom de ulike aktører, både i turistnæringen, idrett og friluftslivsinteresser. Turistinnrykk og friluftslivsinteresser må ikke overkjøre bygdas innbyggers interesser, for det vil gi redusert trivsel og bolyst.

Miljø og Klima

Terreng og natur må hensyntas hele tiden, og her er det bl.a. mye myrområder som er viktig å bevare. Det er og viktig ved utbygging av nye områder, at det tenkes på lyssetting og lysforurensing.

Henviser for øvrig til et møte vi deltok på i Ramfjord i des-19 v/Magnus S. Kristiansen, vedrørende kommunedelplanens samfunnsdel. Der ble mange av disse spørsmålene debattert, og konkludert i en rapport som ble utarbeidet av kommunen.

Vil for øvrig komme med en anmerkning til inndelingen av områdene for utviklingslagene. Ser av kart og tekst i rapporten Kunnskapsgrunnlag mm. Vårt område har så lenge utviklingslagene har eksistert, gått fra Breivikeidet fergekai, innover Sjursnesvegen til midt i Nakkedalen, og over Breivikeidet til rett forbi Bjørnskarelva (nesten til Eiscat). Ramfjords område starter fra Einerhaugvegen, og ned mot Ramfjorden. Dette har stor påvirkning vedrørende areal, høringer innen vårt område, innbyggertall, aldersfordeling, næringsregistrering mm innenfor Breivikeidet utviklingslags område. Poengterte dette også for Øyvind Rasmussen og Frid Fossbakk på årsmøte for utviklingslagene på Sommarøya i 2019. De lovet da å bringe dette videre, og rydde opp. Ser ingen endringer. Ønsker at det endres i deres registreringer hva som er vårt område, og gjør endringene mot Ramfjord utviklingslag, slik at vi får korrekte data.

11.2.4 Brensholmen / Sommarøy utviklingslag

Hva skal til for å styrke vårt lokalsamfunn:

A. Bedre veier og enklere tilgang på næringsareal er viktige momenter

- Tilrettelegging av næringsareal, både sjø- og landarealer
- **Fiskerinæringen**
 - Det er utfordrende på grunn av kvoteordningen/økonomi.
 - Sesongene blir for korte til helårige stillinger, og sesongarbeidere må hentes inn. Her kan samarbeid med andre regioner/bedrifter, og på tvers av sektorer som hvitfisk og oppdrett bidra til stabile helårige arbeidsplasser.
- **Reiseliv-/Servicenæring**
 - Er sammen med fiskeri de viktigste næringene i vårt område. Her er samspillet mellom besøkende og fastboende grunnleggende for stabilitet og langsiktighet. Tilrettelegging av trafikkarealer, parkering, gangstier, samt god søppelhåndtering og gode toalettfasiliteter bidrar til aksept hos de fastboende, som igjen gir rom for nytenkning og utvikling.

B. Bedre veier –

- I tillegg til at veiene mellom Tromsø sentrum og yttersia ikke er tilrettelagt for dagens trafikk, har vi også svært dårlig tilrettelegging for de myke trafikanter. Dette gjelder både mangel på gang og sykkelsti mellom Brensholmen og Sommarøy, og området på og ved Hillesøybrua som har mye trafikk og mange myke trafikanter.

Våre veier benyttes også av gående med dårlig syn og mange tør ikke gå ute når det er blitt mørkt ute, da de frykter å snuble.

Trafikklys Hillesøybrua- Her jobber vi for en rask og god løsning med bredere tilførselsveier, ventesone på begge sidene, trafikklys og gangfelt satt av over brua

Veilys- utviklingslaget har vederlagsfritt overdratt alt av gatelys på Yttersia (i vårt område) til kommunen. Dette burde og skulle gi rom for utskifting av lysarmatur.

Parkering- Her jobber vi med gode parkeringsarealer for dagparkering

Fiber – tilgang til fiber for de som overtar hus der dette ikke er lagt inn og ved nybygg

Mobil – vi mangler dekning flere steder – spesielt krevende at det er dårlig dekning på Havtun bo og servicesenter.

Attraktive aktiviteter for barn og unge.

Eldre – ønsker om aktivtør på Havtun.

Kartleggingsdel

1. Næringsliv

Sommarøy Arctic hotell (45)

Sommarøy fisk (4 faste + 6 sesong)

Sommarøy sea Family (5)

69 Nord/Nordlysparken/Sommarøy Adventure (11)

Lorentzen bruket (23 i sesong) Planer om utvidelse og økning i helårsarbeidsplasser

Sommarøy Varesenter/Joker Brensholmen (10)

Fiskebåter (50)

Lerøy /Norwegian Royal Salmon (30)

Buvik Brygger (2) planer om utvidelse.

Austein maskin/ Hveding entreprenør/Jan Didriksen (6)

Hillesøy mekaniske (3)

Hillesøy bygg AS (snekkerfirma) (8)
Frank Wiggen/Søyland Bygg AS/Feinsnecker Kurt Bühler (snekkere) (4)
Jordbruk (3, men et under avvikling)
Gullsmed (1)
Nordlys vind (8)
Sommarøy camping (2)
Havfrua kro (3)

2. Tjenesteyting (Offentlig og privat)

Brensholmen skole/Sommarøy barnehage (25)
Havtun bo og servicesenter (privat/offentlig). Her er også hjemmetjenesten lokalisert. 10 stykker?
Hillesøy kirke (3)
Sommarøy kirke (3)

3. Kultur og organisasjonsliv

Brensholmen/Sommarøy utviklingslag
Skarven idrettslag – treningssenter, fotball, volleyball, innebandy, padling kajakk og SUP, roing, seiling, friluftsliv
Hillesøy husflidslag – kurs i håndarbeid og lefsebaking, salg av husflidsprodukter og lørdagskafe
UL Samhold – ungdomshus på Hillesøy, utleie og matarrangementer
Hillesøy og Sommarøy velforening
Sommarøy Baptistkirke
Sommarøy fiskerihavn
Havgapet fiskarkvinnelag
UL Havblikk – ungdomshus på Brensholmen, utleie og egne arrangementer.
Smålia velforening (boligfelt på Brensholmen)

4.

Vi trenger i større grad en kommune administrasjon som spiller på lag med de som bor i området. Vi ønsker å tilrettelegge for besøkende, men da bør dette gjøres i samarbeid med lokale lag og foreninger.

Vi misliker sterkt at det gis dispensasjoner til bygging i strandsonen eller andre tiltak som går utover vedtatt plan for området – uten at utviklingslaget er blitt fremlagt søknadene for uttalelse.

At kommunen i flere saker vurderer personlige særinteresser foran lokalbefolkning og grunneiers ønsker ser vi på som en trussel mot oss som jobber for livskraftige lokalsamfunn.

11.2.5 Lakselvbukt utviklingslag

Hva skal til for å styrke ditt lokalsamfunn?

- A) Kapital og investorer. Areal til næringsbygg. Frigjøre areal til boligformål. Det må bli mye mer lett å omgjøre deler av landbruksareal som er uegnet og ledig. Flere ungdommer til bygda.
- B) Tilflytting, boligtomter og mulighet for å få fradelt landbruksareal til boligbygging. Arbeidsplasser. Bedre kollektivtilbud. Bedre infrastruktur og veistandard. Beholde skole, barnehage, butikk og omsorgssenter slik at det er attraktivt å flytte til bygda og bevare de arbeidsplassene som allerede finnes. Ha et attraktivt distriktssenter.
- C) Delspørsmål:

Tilgjengelig areal for jordbruk eller arbeidsplass. Kapital.

Når det gjelder fiske mangler det grunnleggende infrastruktur som kai og fiskemottak i denne delen av kommunen. Dermed er denne næringsveien dessverre på tur å dø ut her hos oss. Det fiskes kun til egen «matauke»

Med godt samarbeid går både friluftsliv og næringsliv overens.

Kartleggingsdel:

- 1) Ørjan Guttormsen, landbruk
Torbjørn Jensen, landbruk
Peter Lakselvnes, landbruk
Ørjan Kristiansen, landbruk
Åsgeir Lingrasmo, landbruk
Gunn og Leif Lingrasmo, landbruk
Arnt Johnsen, landbruk
Northern light dog adventure, Thomas Jakobsen
Coop Marked Lakselvbukt, 6-7 ansatte (hel og deltidsansatte)
Et ukjent antall utleie boliger innenfor reiseliv på airbnb etc.
Hans Arild Jensen, maskinentreprenør (ukjent antall ansatte)
Tor Arne Severinsen, maskinentreprenør (ukjent antall ansatte)
Håndverker Trygve Pedersen
Lakselvbukt taxi v/Terje Johnsen
Artic Excurtions, Trygve Lakselvnes
Skadi Adventures as, Karin Guttormsen
- 2) Lakselvbukt skole og bhg, 7-10 ansatte (hel og deltidsansatte)
Lakselvbukt kirke, 1 ansatt
Lakselvbukt bo og service senter, 10-11 årsverk
Gaisi, 1 deltidsstilling
- 3) Lakselvbukt utviklingslag
Lakselvbukt husflidslag
Lakselvbukt arbeiderlag
Lakselvbukt musikkorps
Lakselvbukt og omegn pensjonistforening

Lakselvbukt sameforening
Lakselvbukt fritidsklubb
Lakselvdal grunneierlag
De frivillige, Lakselvbukt

4) Pga sårbart naturområde er det ikke ønskelig med sjøbasert oppdrettsanlegg.

Vi ønsker oss eget felles postnummer for Lakselvdalen som hører til Tromsø kommune, Lakselvbukt og fra Lakselvbukt til kommunegrensa på Laksvatn. Vi hadde eget postnummer før. Svært mye feiltolkninger av private postadresser i offentlige instanser, vareleveringer, siden området grenser mot Balsfjord både i Lakselvdalen og i Siøvassbotn.

11.2.6 Rebbenesøya utviklingslag

|Karlsøy-kommune.¶

9130-Hansnes¶

¶

Rebbenesøya-utviklingslag¶

¶

¶

Innspill-til-revidering-av-kystsoneplan-i-Karlsøy-og-Tromsø-kommune¶

¶

Rebbenesøya-utviklingslag-har-etter-dialogmøte-mellom-Karlsøy-kommune-og-utviklingslagene-den-10.12.20-på-Hansnes,-laget-et-innspill-til-revidering-av-kystsoneplanen-i-Tromsø-regionen.¶

¶

Utviklingslaget-er-opptatt-av-at-kystsonen-og-havområdene-rundt-Rebbenesøya-skal-være-så-naturlig-og-rene-som-det-er-mulig.-Rebbenesøya-har-over-lengre-tid-blitt-mer-og-mer-populær-for-turisme-fra-sjø-og-fra-land.-En-av-grunnene-for-dette-er-at-Rebbenesøya-består-av-en-flott-og-urørt-natur-som-tiltrekker-seg-folk-fra-fjern-og-nær.¶

¶

Hersøya-er-et-område-som-er-nært-Rebbenesøya.-Karlsøy-jeger-og-fiskeforening-og-andre-interesser-bruker-dette-område-til-friluftsområde-for-jakt-og-fiske.-Utviklingslaget-vil-gjerne-at-Karlsøy-kommune-skal-vurdere-å-regulere-hele-Hersøya,-samt-Vargesundet-mellom-Rebbenesøya-og-Hersøya-som-friluftsområde.¶

¶

Vi-ønsker-også-med-tanke-på-havgående-og-annen-turisme-at-friluftsområde-Måsvik,-skal-utvides-til-å-strekke-seg-helt-til-landskapsvernområde-på-vestsiden-av-Rebbenesøya,-dette-omfatter-Løksfjord-og-Engvik.-Dette-områder-er-populært-for-kajakpadlere-og-andre-sjøfarende-i-sommerhalvåret-og-vi-ønsker-å-sikre-dette-området-for-framtiden-for-miljø-og-estetisk-forurensing.¶

¶

Rebbenesøya-er-en-øy-med-en-flott-kystsone-som-også-omfatter-Nord-Kvaløy-og-Rebbenesøya-landskapsvernområde.-Utviklingslaget-støtter-seg-til-vedtak-fra-Karlsøy-kommune-om-at-det-ikke-skal-være-havbruk-i-landskapsvernområde-eller-områdene-rundt.-Dette-for-å-videreføre-de-føringene-som-gjelder-for-vern-av-naturen-i-ytre-Karlsøy.¶

¶

Vi-mener-at-tildeling-av-nye-lokaliteter-i-begge-kommuner-skal-begrunnes-med-behov-for-økning-av-biomasse-og-behov-for-nye-havbrukslokaliteter,-og-ikke-med-kommunenenes-behov-for-inntekter-fra-havbruksfondet.¶

¶

Utviklingslaget-på-Rebbenesøya¶

11.2.7 Sjursnes utviklingslag

Tilbakemelding fra Sjursnes Utviklingslag



roarwin@online.no

Til Ingrid.Bertinussen@tromso.kommune.no
Kopi Tone Hammer; Utviklingslag Sjursnes

[← Svar](#) [↶ Svar til alle](#) [→ Videre send](#)

tir. 19.01.2021 2

Nærings- og samfunnsutvikling

Hovedspørsmål: Hva skal til for å styrke ditt lokalsamfunn?

- A) Ut fra et næringsperspektiv?
B) Ut fra et innbyggerperspektiv?

Delspørsmål:

- Hvilke utfordringer møter ungdom som vil inn i primærnæringene?
- Hvordan kan utnyttelsen av lokale ressurser balanseres mellom friluft- og næringsliv?

Kartleggingsdel:

- 1 Næringsliv:** Nevn sentrale bedrifter (inkl. landbruk og fiskeri). Ta gjerne med antall ansatte.
- 2 Tjenesteyting (offentlig og privat)**
- 3 Kultur- og organisasjonsliv:** Nevn sentrale lag- og foreninger / aktiviteter i lokalsamfunnet
- 4 Er det andre forhold dere mener vi burde være kjent med?**



Væring og samfunnsutvikling

- A) Økonomisk støtte fra kommunen til de som har gode ideer til næringsutvikling (eget næringsfond for distriktene)
B) Bedre tilrettelegging for boligbygging fra kommunen

Utfordringer som møter ungdom som vil inn i primærnæringen : Fiskeri – vanskelig / dyrt å anskaffe seg fiske kvote, ingen steder å levere fisk i fjorden.
Jordbruk- Lite lønnsomt å drive småbruk.

Sjursnes har en turistbedrift (Sjursnes Fjordferie) som til byr utleie av båt for å kunne fiske i fjorden. Det er nok potensiale for å opprette flere arbeidsplasser som relatert mot turisme i bygda.

Kartlegging

| | | |
|-------------------------------|--|--|
| 1 Næringsliv – | Butikk Entreprenør Regnskapsfirma | 2,5 stillinger 4,5 stillinger 1 stilling |
| 2 Tjenesteyting- | Skole Bo og service senter | 4 lærere + vaktmester 10 stillinger |
| 2 Tjenesteyting- | Skole Bo og service senter | 4 lærere + vaktmester 10 stillinger |
| 3 Kultur og organisasjonsliv- | Idrettslag (Skognes oil) Husfiidslag Bygdelag Reiervik småbåthavn Grunneierlaget (Nakkevatnet) Sau og geit laget. | |

De siste to årene har det vært en del næringsaktivitet i bygda ifm. Utbygging av to kraftverk og ny strøm linje fra Stordalen til Skarmunken. Kraftverkene vil generere skatteinntekter til kommunen, noe av disse midlene kunne vært gitt tilbake til ett næringsfond for distriktene i kommunen.

Hilsen
Roar Winther
Leder Sjursnes Utviklingslag

11.2.8 Trondjord og Kvaløyvågen utviklingslag

Nærings- og samfunnsutvikling

1. Hva skal til for å styrke ditt lokalsamfunn?

Ut fra et næringsperspektiv?

1. Infrastruktur
 - A) bedre vei
 - B) mer strøm og mer stabil strøm – bl.a med tanke på elektrifisering. Har ustabil strømlinje (fra Skulsfjord) og forholdsvis ofte strømbrudd. Er forholdsvis enkelt å få ekstra strømlinje fra Futrikelv-Rakkenes.
2. Næringsareal (har ingen ledige områder avsatt til næring hverken på land eller i sjø) Kommunen må legge til rette for å godkjenne områder og også sette av kommunale områder til dette formålet.

Ut fra et innbyggerperspektiv?

3. Stabile oppvekstvilkår
 - A) Har barnehage og skole, som er veldig bra, men er mye usikkerhet spesielt ifht barnehagen. Har jobbet med å få bygget ut og restaurert barnehagen eller bygge ny i mange år. Usikkerhet rundt om barnehagen vil bestå og om den blir oppgradert/vi får nybygg gjør det utfordrende og ustabil for barnefamilier.
4. Infrastruktur
 - A) Svært dårlig vei utover med mye trafikk pga av næringsvirksomhet (mange trailere som kan skape farlige situasjoner) Noen områder som fyker igjen vinterstid.
5. Tilrettelegging for boligbygging i distriktet.

Må avsettes områder til boligbygging og regel om 100 m belte må endres til at man får lov til å bygge på øversiden av fylkesvei selv om det er mindre enn 100 m til sjø. Svært komplisert og krevende å utvikle boligområder der det er krav om reguleringsplan – utfordrende å gjennomføre for privatpersoner, da det er like mye byråkrati å få godkjent reguleringsplan for 10 tomter som for store boligfelt i byen.
6. Tilbud til eldre/syke hjemmeboende.

Viktig at de kommunale tjenestene ifht hjemmesykepleie og hjemmehjelp opprettholdes på god måte.

Delspørsmål:

- Hvilke utfordringer møter ungdom som vil inn i primærnæringene?
 - Fiskeri: Svært vanskelig å komme inn i fiskerinæringa pga dyrt med båt og kvoter. Behov for startlån på min 50% for ungdom som ønsker å bli fiskere. Bør også gjelde for sekundærnæring som leverer tjenester til primærnæringene (eks. slip, mekanisk verksted)
 - Landbruk: Svært lite tilgjengelig landbruksareal. Reglene ifht bo- og driveplikt må håndheves strengere. Her er det også behov for startlån for at ungdom skal komme seg inn på markedet.
- Hvordan kan utnyttelsen av lokale ressurser balanseres mellom friluftsliv- og næringsliv?
 - Tilrettelegging for utfartsparkeringer, så man unngår farlige trafikksituasjoner
 - Toalettfasiliteter som bygges/finansieres av det offentlige og kan driftes av lokale lag/foreninger eller lignende.

Kartleggingsdel:

Næringsliv: Nevn sentrale bedrifter (inkl. landbruk og fiskeri). Ta gjernemed antall ansatte.

- Tromsø Friluftssenter – Reiseliv, ca 10 ansatte, 3 på fulltid
- Amber Fish – Fisketurisme, 3-4 ansatte
- Maribell Sjøbuer – Fisketurisme, ca 3 ansatte
- Salmar – oppdrett, to landanlegg og to lokaliteter, ca 16 ansatte
- Joh. H. Pettersen, fiskebruk, ca 15 ansatte
- Kvaløyvågen landhandleri, nærbutikk, 4 ansatte
- To gårdbrukere – Inge Pettersen og Kjetil Heimkjær (sau og gris)
- 30 fiskere på båter som hører til i Kvaløyvågen. 10-15 fiskere som leverer her i tillegg.
- Kvaløy transport – 4 ansatte
- H-rogn, 3 ansatte
- HPH Service, 2 ansatte
- Odd Hansen Maskin, brøyting, 1 ansatt

2. Tjenesteyting (offentlig og privat)

- Trondjord Skole, 1.-10. klasse, ca 12 ansatte
- Trondjord barnehage, 4 ansatte
- 4 omsorgsboliger
- Kvaløyvågen kystutviklingscenter
- Kvaløyvågen Båtforening
- Pust og Pæs – Trondjord treningssenter

3. Kultur- og organisasjonsliv: Nevn sentrale lag- og foreninger / aktiviteter i lokalsamfunnet

- Trondjord og Kvaløyvågen utviklingslag
- Bygdelaget Vårsol (Kval i Vågen, Julemesse, julebord, møljefest, skirenn, sykkelløp, eldretreff, trimkasser)
- Gåsvær kirkeforening (Gåsværdagen, miljøgudstjeneste mv)
- Kvaløya Nordre Grunneierlag (5 lavvoer)
- Festival – Seinsommer i Kvaløyvågen (årlig musikkfestival)
- Flere aktiviteter i regi av nærbutikken (kafe, arrangementer)
-

4. Er det andre forhold dere mener vi burde være kjent med?

- Populært turområde:
 - Padledestinasjon – store padletreff 2018 og 2019
 - Sykkeldestinasjon – ca 20-30 syklistere som sykler hit fra Kvaløysletta hver lørdag
 - Småbåtdestinasjon – (attraktivt pga flytebrygge, butikk og drivstoff)
 - Flere kommer hit for å gå på ski, går fjellturer både sommer og vinter og som bruker fjæra til grilling og bading.

11.3 Meningsmåling fra årsmøtet til utviklingslagene

I årsmøtet til utviklingslagene den 26. mars 2022 ble det foretatt en meningsmåling for å få deres vurdering og rangering av viktigheten av noen av de felles utfordringene for distriktsområdene. Valg av faktorer har vært gjort som en del av arbeidsprosessen, der forhåndsinnspill er tatt med sammen med øvrig kunnskapsgrunnlag. Av dette utvalget ble det gitt tilbakemelding der 1 betyr lav viktighet og 5 betyr høy viktighet. Innen sosial bærekraft er det mobil- og bredbåndstilgang og boligareal som blir vurdert som aller viktigst. For økonomisk bærekraft er det framkommelighet/transport sammen med lokale arbeidsplasser som blir vurdert som aller viktigst. Innen klima- og miljømessig bærekraft kom det ikke frem noen tydelig prioritering, alle ble ansett som viktige.

Det var åpent for å komme med forslag til andre momenter enn det som var nevnt i spørreundersøkelsen. Det kom følgende innspill til tema sosial bærekraft:

- Bedre veier og trygg skolevei
- Offentlig kommunikasjon mot sentrum er for dårlige
- Skole og barnehage
- Skole som nærmiljøskole
- Tilgang til skole og barnehage
- Eldreboliger for folk i distriktet
- Hensynet til jordvern er svært viktig
- Det er for lite satsing på boligbygging og næringsutvikling

- Viktig at lokal reguleringsplan oppdateres slik at målene over kan nås og utvikling kan skje
- Det bør foretas grunnundersøkelser i forhold til hva som er reelle skredområder
- Parkering for turisme/turfolk

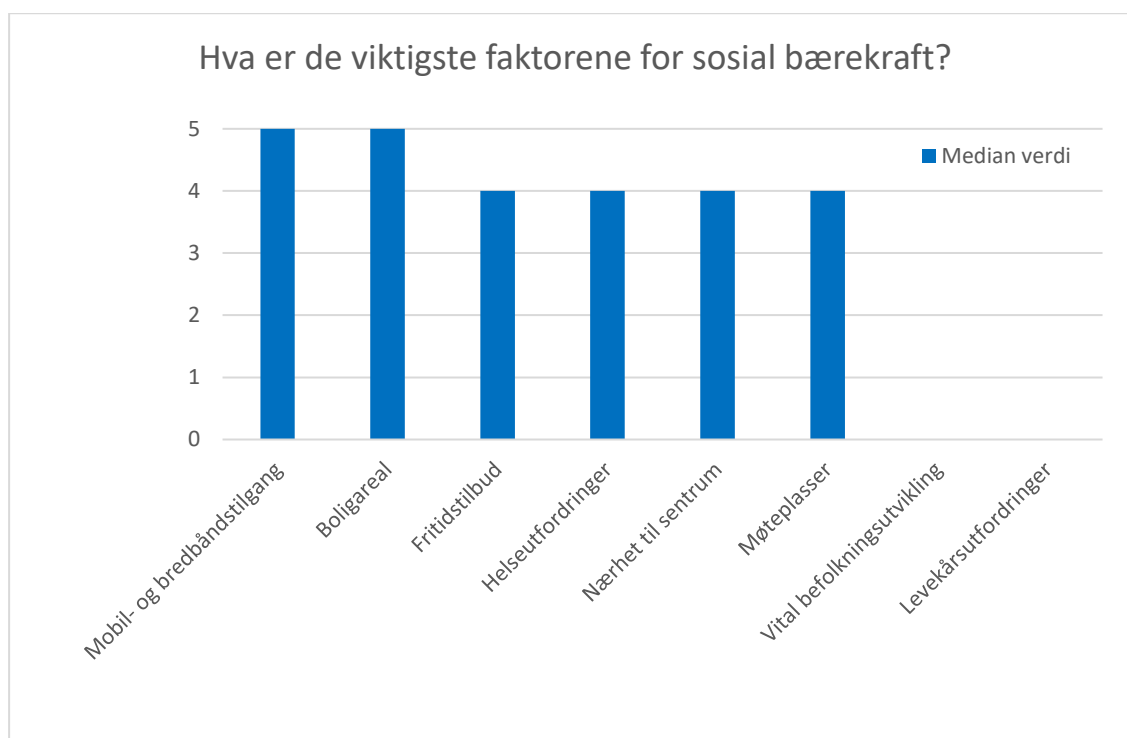


Diagram 50 Rangering av viktige faktorer for sosial bærekraft

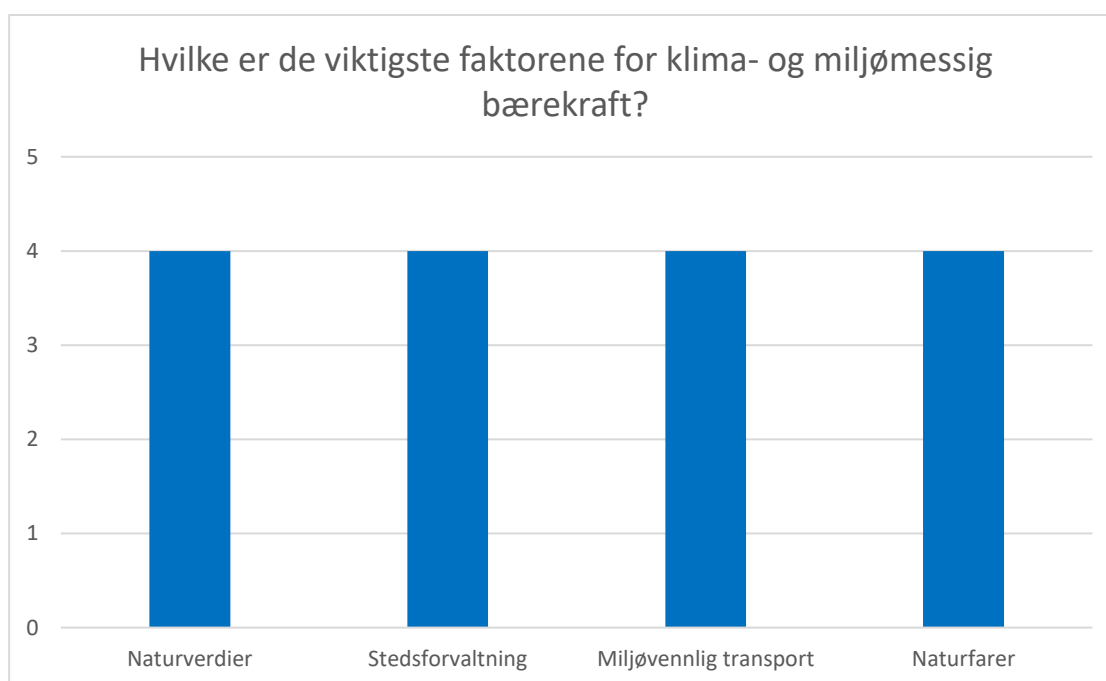


Diagram 51 Rangering av viktige faktorer for klima- og miljømessig bærekraft

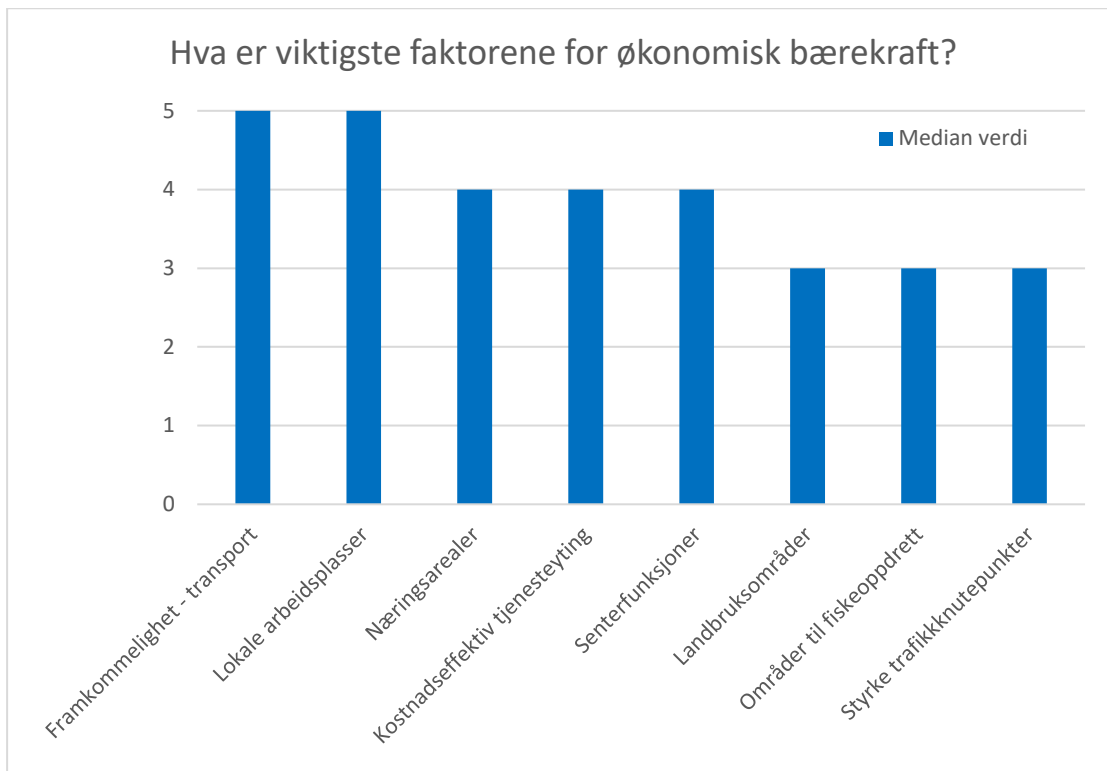


Diagram 52 Rangering av viktige faktorer for økonomisk bærekraft

12. Vedtatte planer med distriktperspektiver

Planer som gjelder generelt for hele kommunen, uten spesifikke formuleringer for distriktene, er ikke tatt med i oversikten. Fullstendig oversikt over gyldige planer finnes i vedtatt planstrategi.²⁷

| Vedtatte planer | Sist vedtatt | Kommentar |
|--|--|--|
| Kommunedelplan for kultur | Kommunestyresak 252, 25.10.2017. | Planen presenterer generelt at det er ønskelig med flere aktiviteter i bydeler og distrikt. |
| Kommunedelplan for idrett og friluftsliv | Kommunestyresak 176, 31.10.2018. Kommune- og byutviklingsutvalget sak 79, 10.11.2022 | I friluftsdelen fremheves behovet for tiltak som letter tilgjengeligheten til turområder (utfartsparkering, merking, klipping), plasser for håndtering av søppel og tilbud av toaletter. Under tiltak, både til ordinære anlegg og til nærmiljøanlegg, er det noen få i distriktene. Ny plan er lagt ut til offentlig ettersyn. |
| Kommunedelplan for kulturmiljø Plan id 254 | Kommune- og byutviklingsutvalget, Sak 61, 10.11.2020. | Kulturmiljøplanen er både et grunnlagsdokument for vurdering av hensynssoner i arealplaner og start på en prosess med vurdering over kulturminner som bør bevares. Det ble valgt ut 104 kulturminner, - miljø og – landskap. Kulturmiljø i distriktene ble også kartlagt og beskrevet i planen. |
| Kommunedelplan for vann og avløp | Kommunestyresak 46, 27.4.2022 | Planen handler i kapittel 4.9 om vannforsyning i distriktene og i kapittel 5.6 omhandles avløpshåndtering i distriktene i Tromsø. I handlingsplanen i kapittel 8 A5 og B5 vises konkrete forslag til tiltak. I tråd med kommunestyrets vedtak i sak 161/2020 innarbeides det økte investeringer pga overtakelse av forsyningsansvar som per i dag utføres av private vannverk. (Nord-Vågnes -, Risvik -, Tromvik - og Sommarøy og Brensholmen vannverk.) Det foreslås etablert kommunalt avløpsanlegg i Grøttfjord, oppgradering i Ersfjordbotn og på Fagernes og overføring av avløpsvann fra Buktelia til kommunalt anlegg i Straumbukta. |
| Næringsutvikling | Sist vedtatt | Kommentar |
| Strategisk næringsplan for Tromsøregionen 2018-2022 | Kommunestyresak 145, 29.8.2018. | Planen ser på attraktivitet og bolyst i hele regionen - både by/tettsted og distrikt. Det erkjennes at distriktene spiller en sentral rolle både med tanke på reiseliv, fiskeri og havbruk. Videre at det er boligmangel i distriktene, noe som kan bremse verdiskapingen ved at det er vanskelig å tiltrekke seg riktig arbeidskraft. |
| Strategisk næringsplan 2014-2020 Oppfølgingssak: Gjennomføringsstrategi | Kommunestyresak 185, 26.11.2014. Formannskapssak 252, 27.7.2017. | En av de tre overordnede føringene i planen sier at «Tromsø skal bidra og stimulere til næringsutvikling som forsterker den regionale vekstkraften i distrikts-Tromsø og hele Tromsøregionen». Videre er havrommet uttrykt som strategisk satsingsområde med hensyn til næringsutvikling. Det skal satses på arealtilrettelegging inkludert fiskerihavner (...). Det pågår arbeid med tanke på logistikk/transport/framkommelighet både i Oldervik, Tromvik, og på Vengsøy. Reiselivsnæring er også uttrykt som satsingsområde for i strategisk næringsplan. Distriktene spiller en viktig rolle i opplevelsesbasert reiseliv med hensyn til utfart og bruk av naturområder. |
| Reiselivsstrategi | Kommunestyresak 102, 19.6.2019. | Planen peker på behov for sterkere besøksforvaltning med etablering av gode ordninger for bruk av naturen. Bruken må ikke skje på en slik måte at den uthuler allemannsretten. En av strategiene er å planlegge for de lokale og dimensjonere for de besøkende. Det ønskes også å styrke lokal tilhørighet og vertskap. |
| Interkommunal kystsoneplan for Tromsøregionen | Kommunestyresak 151, 23.11.2022. | Planen avklarer arealbruk i sjø og i tilgrensende landområder. |
| Landbruksplan Verneplan for matjord | Kommunestyresak 39, 24.4.2013. Kommunestyresak 49, 24.5.2023 | Planen tar opp sentrale deler av landbrukets behov og prioriteringer. Den skal etter planen revideres i valgperioden. Verneplan for matjord og Strategi- og handlingsplan for urban matproduksjon inngår i arbeid med revisjon av landbruksplanen, jf. kommunestyrevedtak i sak 159, 25.11.2020. |
| Beitebruksplan | Miljø-, klima- og samferdselsutvalget, Sak 18, 14.5.2020. | Planen synliggjør beitenæringas bruk og behov for utmarksbeite. Den tilrettelegger for best mulig bruk av utmarka, redusere konflikter mellom brukerinteresser og fungerer som grunnlag for annet kommunalt planarbeid. |

²⁷ Kommunestyresak 159, 25.11.2020.

| Samfunnsutvikling og beredskapsarbeid | Sist vedtatt | Kommentar |
|---|---|---|
| Overordnet plan for beredskap og krisehåndtering | Kommunestyresak 36, 27.3.2019. | I planens punkt 7.4 beskrives plassering av branndepoter for frivillig brannmannskap i distriktene: Jøvik, Laksvatn, Sjursnes, Oldervik, Vengsøy, Sjøtun, Kvaløyvågen, Tromvik, Straumbukta og Bakkejord. I punkt 7.8 vises det til at utviklingslag har viktige støttefunksjoner til kriseledelsen når det gjelder å organisere evakuering av bygder og informasjonsformidling internt. |
| Klima, miljø og naturressurser | Sist vedtatt | Kommentar |
| Klima-, miljø- og energiplan | Kommunestyresak 186, 21.11.2018. | Planen har flere tiltak som omhandler naturmiljøet som er relevant både for by- og distriktsonrådene, jf. tiltak 3.7 til 3.13. Tiltak 3.18 handler om jordvern. Tiltak 3.19 handler om skogbruk og opptak av CO ² i skog. |
| Handlingsplan – Tromsø som plastfri by | Kommunestyresak 97, 19.6.2019. | En rekke av de foreslåtte tiltakene er aktuelle / vil gjennomføres i distriktene. Det gjelder f.eks. håndtering av søppel på utfartssteder, tilrettelegging for bedre mottak av avfall (også plast) i fiskerihavnene, håndtering av gummigranulat på kunstgressbaner, fortsatt satsing på ryddeaktivitet i fjæra, tiltak på skoler og barnehager osv. |
| Helse og omsorg | Sist vedtatt | Kommentar |
| Plan for habilitering og rehabilitering | Helse- og velferdsutvalget, sak 22, 7.9.2020. | Tiltak 16. « <i>Videreutvikling av hverdagsrehabiliteringsteamet utredes med tanke på oppbygging av et tilbud for innbyggere som bor i utkantdistriktene i Tromsø kommune.</i> » |
| Oppvekst og utdanning | Sist vedtatt | Kommentar |
| Strategisk oppvekstplan - helsefremmende og forebyggende tiltak for barn og unge 2019-2026 | Kommunestyresak 99, 19.6.2019. | Strategisk oppvekstplan gjelder for hele kommunen. Satsningsområde 3, med mål i første kulepunkt, peker på tilgjengelige fritidstilbud uavhengig av bosted: <i>«Tromsø kommune skal jobbe for å gi barn trygge møteplasser og aktiviteter på fritiden i deres oppvekstmiljø.</i> <ul style="list-style-type: none"> • <i>Barn og unge skal oppleve likeverdige og tilgjengelige fritidstilbud uavhengig av hvilken bydel eller distrikt de bor i.»</i> Begrunnelsen er som følger: <i>«Tromsø kommune er en stor kommune med spredt bosetning, og med mange utkanter hvor det også bor barn og unge. Disse distriktsonrådene har ofte et lite tilfredsstillende fritidstilbud sammenlignet med bynære områder. I tillegg er kollektivtransporten dårlig i mange av disse områdene.»</i> |
| Barnehagebehovsplan | Oppvekst- og utdanningsutvalget, sak 25, 11.9.2020. | Planen omtaler i kapittel 3.5.2 dagens kapasitet og tilbud i distriktene, jf. side 17. I kapittel 3.7 omtales teknisk tilstand i distriktbarnehagene. Det pekes i kapittel 3.8 på tiltak som gjenstår fra tidligere vedtatt barnehageplan fra 2017 om at barnehagene Skittenelv og Straumbukta har dårlig bygningsmessig tilstand og at nybygg må vurderes. |
| Skolebehovsplan | Kommunestyresak 75, 25.4.2018. | Planen omtaler i kapittel 2.4 forventet vekst i distriktene og i kapittel 5.6 omtales forslag til tiltak for distriktene. Det har vært justering av tiltakene etter 2018. Det største tiltaket med ny skole på Brensholmen er gjennomført. |
| Prinsippsak for skolestruktur | Kommunestyresak 183, 27.10.2021 | I planens kapittel 6.5 pekes det på at et godt skoletilbud forutsetter et bærekraftig kompetansmiljø med flerfaglig tilnærming og at det vil være hensiktsmessig å søke og bygge opp robuste oppvekstsenter i ulike regioner av distriktet. (Jf. side 25) |
| Handlingsplan for uterom ved skolene i Tromsø kommune 2018-2021 | Kommunestyresak 53, 21.3.2018. | I denne planen ble følgende distriktsskoler foreslått for tildeling av midler til uterom: Brensholmen og Ersfjord. (Jf. side 21) |

Tabell 4 Kommunale planer med tema innenfor distrikt

Diagram- og kartlister m.v.

Diagram

| | |
|---|----|
| Diagram 1 Befolkningsframskriving..... | 25 |
| Diagram 2 Befolkningsframskriving etter aldersgrupper, øyene og Vikran..... | 26 |
| Diagram 3 Befolkningsframskriving etter aldersgrupper, fastlandet..... | 26 |
| Diagram 4 Befolkningspyramide for 2022 fordelt på kjønn og alder - Jøvik-Lakselvbukt. Kilde: Kompas SSB | 28 |
| Diagram 5 Befolkningspyramide for 2022 fordelt på kjønn og alder - Sjursnes-Breivikeidet. Kilde: Kompas SSB. | 28 |
| Diagram 6 Befolkningspyramide for 2022 fordelt på kjønn og alder - Ramfjord-Andersdal. Kilde: Kompas SSB | 29 |
| Diagram 7 Befolkningspyramide for 2022 fordelt på kjønn og alder - Oldervik-Tønsvik. Kilde: Kompas SSB | 29 |
| Diagram 8 Befolkningspyramide for 2022 fordelt på kjønn og alder - Bakkejord-Vikran. Kilde: Kompas SSB | 30 |
| Diagram 9 Befolkningspyramide for 2022 fordelt på kjønn og alder - Sommarøy-Kattfjord. Kilde: Kompas SSB | 30 |
| Diagram 10 Befolkningspyramide for 2022 fordelt på kjønn og alder - Ersfjordbotn-Tromvik. Kilde: Kompas SSB | 31 |
| Diagram 11 Befolkningspyramide for 2022 fordelt på kjønn og alder - Kvaløya nord / Ringvassøya/Rebberesøya. Kilde: Kompas SSB..... | 31 |
| Diagram 12 Samlet befolkningsutvikling i utviklingslagsområdene. Kilde: Kompas SSB..... | 33 |
| Diagram 13 Utviklingslagenes prosentvise andel av kommunens befolkningsutvikling. Kilde: Kompas SSB | 33 |
| Diagram 14 Prosentvis endring i befolkningstallet i utviklingslagsområdene fra 2015-2022. Kilde: Kompas SSB | 34 |
| Diagram 15 Prosentvis kjønnsfordeling i utviklingslagsområdene, 2022. Kilde: Kompas SSB | 35 |
| Diagram 16 Fordeling på aldersgruppene 35-64 og 65+ år. Kilde: Kompas SSB..... | 36 |
| Diagram 17 Fordeling på aldersgruppen 0-12 år. Kilde: Kompas SSB..... | 36 |
| Diagram 18 Befolkningspyramide Andersdal. Kilde: Kompas SSB | 37 |
| Diagram 19 Befolkningspyramide Breivikeidet. Kilde: Kompas SSB | 37 |
| Diagram 20 Befolkningspyramide Brensholmen/Sommarøy. Kilde Kompas. SSB..... | 38 |
| Diagram 21 Befolkningspyramide Ersfjordbotn. Kilde: Kompas SSB..... | 38 |
| Diagram 22 Befolkningspyramide Innlandet. Kilde: Kompas SSB..... | 39 |
| Diagram 23 Befolkningspyramide Jøvik. Kilde: Kompas SSB | 39 |
| Diagram 24 Befolkningspyramide Kattfjord. Kilde: Kompas SSB | 40 |
| Diagram 25 Befolkningspyramide Lakselvbukt. Kilde: Kompas SSB | 40 |
| Diagram 26 Befolkningspyramide Lakselvbukt. Kilde: Kompas SSB | 41 |
| Diagram 27 Befolkningspyramide Oldervik. Kilde: Kompas SSB..... | 41 |
| Diagram 28 Befolkningspyramide Ramfjord. Kilde: Kompas SSB | 42 |
| Diagram 29 Befolkningspyramide Rebberesøy. Kilde: Kompas SSB | 42 |
| Diagram 30 Befolkningspyramide Sjursnes. Kilde: Kompas SSB | 43 |
| Diagram 31 Befolkningspyramide Skittenelv. Kilde: Kompas SSB..... | 43 |
| Diagram 32 Befolkningspyramide Skulfjord/Lyfjord. Kilde: Kompas SSB..... | 44 |
| Diagram 33 Befolkningspyramide Søndre Ringvassøy. Kilde: Kompas SSB..... | 44 |
| Diagram 34 Befolkningspyramide Sør-Kvaløya. Kilde: Kompas SSB | 45 |
| Diagram 35 Befolkningspyramide Tromvik. Kilde: Kompas SSB..... | 45 |
| Diagram 36 Befolkningspyramide Trondjord/Kvaløyvågen. Kilde: Kompas SSB | 46 |

| | |
|---|-----|
| Diagram 37 Befolkningspyramide Vengsøy. Kilde: Kompas SSB..... | 46 |
| Diagram 38 Befolkningspyramide Vikran. Kilde: Kompas SSB..... | 47 |
| Diagram 39 Medlemmer i idrettslag 2020, aldersfordeling. Kilde: Tromsø Idrettsråd | 70 |
| Diagram 40 Arealbruk i Tromsø kommune, andel i % i 2022. Kilde: SSB..... | 73 |
| Diagram 41 Bebygd areal i Tromsø kommune i km2 for år 2022. Kilde: SSB | 74 |
| Diagram 42 Antall fritidsbygg. Kilde: SSB | 74 |
| Diagram 43 Sysselsatte etter bosted. Kilde: SSB..... | 78 |
| Diagram 44 Antall sysselsatte i primærnæringene. Kilde: SSB..... | 79 |
| Diagram 45 Dyrket areal og innmarksbeite. | 82 |
| Diagram 46 Utvikling av dyrket areal for matproduksjon | 82 |
| Diagram 47 Utvikling i antall husdyr | 83 |
| Diagram 48 Utvikling i antall dyr på utmarksbeite..... | 83 |
| Diagram 49 Utvikling i antall felte elg..... | 84 |
| Diagram 50 Rangering av viktige faktorer for sosial bærekraft..... | 110 |
| Diagram 51 Rangering av viktige faktorer for klima- og miljømessig bærekraft..... | 110 |
| Diagram 52 Rangering av viktige faktorer for økonomisk bærekraft..... | 111 |

Figurer

| | |
|---|----|
| Figur 1 FN's bærekraftsmål med innplassering i tre hoveddimensjoner. (Stockholm Resilience Centre, 2016. Gjengitt i NF rapport 7/2020. | 6 |
| Figur 2 Prioriteringer fra Ungdommens distriktspanel. | 7 |
| Figur 3 Farger/tall i kartet viser inndelingen i områder. Det er omriss av grunnkretsene som inngår i de åtte områdene. | 10 |
| Figur 4 Utklipp fra vedtak om omsorgstilbud i distrikt. | 27 |
| Figur 5 Gradering av levekårsutfordringer. Kilde: SSB | 64 |
| Figur 6 Kart og tabell over skiløyper | 72 |
| Figur 7 Tabell over registrerte tettsteder. Kilde: SSB | 75 |
| Figur 8 Spørsmål til utviklingslagene | 92 |

Kart

| | |
|--|----|
| Kart 1 Farger/tall viser inndelingen i områder. Det er omriss av grunnkretsene som inngår i de åtte områdene. | 10 |
| Kart 2 Lakselvbukt - tre kommunale boligtomter i regulert boligfelt. De vises som nr. 23, 27 og 30 ved bo- og servicesenteret. | 11 |
| Kart 3 Sjursnes - kommunale uregulerte arealer ved skolen, som utgjør 67.000 m2. | 13 |
| Kart 4 I Ramfjord eier Tromsø kommune Fagernes utbyggingsområde, som omfatter både boligarealer, næring, skole og kirketomt avsatt i KDP fra 2017..... | 14 |
| Kart 5 På Vikran eier kommunen det gamle fergeleiet samt en større ubebygd og uregulert eiendom | 17 |
| Kart 6 På Brensholmen har kommunen areal til omsorgssenter, samt flere boligtomter i boligfeltet Smålia | 19 |
| Kart 7 Ved skolen på Brensholmen har kommunen arealer avsatt til boligformål | 19 |
| Kart 8 På Sommarøy har kommunen ca. 7,5 daa avsatt til næring / industri..... | 19 |
| Kart 9 På Hillesøy har kommunen ca. 11 da avsatt til næring / industri..... | 20 |
| Kart 10 Inndeling i utviklingslagsområder..... | 32 |
| Kart 11 Levekårssoner i distriktene i Tromsø kommune. | 48 |
| Kart 12 Prosentvis folketilvekst i distriktene fra 2007 til 2018 etter levekårssoner. Kilde: Kompas SSB | 49 |
| Kart 13 Andel barn i levekårssonene i 2018. Kilde: Kompas SSB..... | 50 |

| | | |
|---------|--|----|
| Kart 14 | Andel unge voksne 20-34 år i levekårssonene i 2018. Kilde: Kompas SSB | 51 |
| Kart 15 | Andel eldre 65 år og over i levekårssonene i 2018. Kilde: Kompas SSB | 52 |
| Kart 16 | Andel utflyttinger i forhold til folkemengden i 2017. Kilde: SSB | 53 |
| Kart 17 | Andel barneutflyttinger fra levekårssonene i 2017. Kilde: SSB | 54 |
| Kart 18 | Kart som viser Andel aleneboende i levekårssonene i 2017. Kilde: SSB | 55 |
| Kart 19 | Andel barn med enslige forsørgere i levekårssonene i 2017. Kilde: SSB | 56 |
| Kart 20 | Andel innvandrere fra ikke vestlige land i levekårssonene i 2017. Kilde: SSB | 57 |
| Kart 21 | Andel personer 30-39 år med lavere utdanning i levekårssonene 2017. Kilde: SSB | 58 |
| Kart 22 | Andel personer 30-39 år med høy utdanning i levekårssonene. Kilde: SSB | 59 |
| Kart 23 | Andelen 21-29 år i levekårssonene som har hatt frafall i videregående utdanning, 2017. Kilde: SSB | 60 |
| Kart 24 | Andel personer i lavinnteksthusholdninger i levekårssonene i 2016. Kilde: SSB | 61 |
| Kart 25 | Median inntekt etter skatt i levekårssonene per 2016. Kilde SSB | 62 |
| Kart 26 | Andelen 5 og 6 roms boliger. Kilde: Kompas SSB | 63 |
| Kart 27 | Andel med fedme 2016. Kilde: UiT, Tromsundersøkelsen | 65 |
| Kart 28 | Andel med stillesittende fritid, under 67 år. Kilde: UiT, Tromsundersøkelsen | 66 |
| Kart 29 | Andel som røyker daglig, under 67 år. Kilde: UiT Tromsundersøkelsen | 67 |
| Kart 30 | Andel med god eller meget god selvrapportert helse for aldersgruppen under 67 år. Kilde: UiT, Tromsundersøkelsen | 68 |
| Kart 31 | Lokalisering av idrettsanlegg | 71 |
| Kart 32 | Områder i Tromsø som inngår i Sametingets virkeområde | 76 |
| Kart 33 | STN-områder i Nord-Norge. Kilde: SSB | 77 |
| Kart 34 | Bedrifter – gradering basert på antall ansatte per 1.1.2020. Kilde: Tromsø kommune, Geodata | 79 |
| Kart 35 | Fiskerihavner | 85 |
| Kart 36 | Grunnskoler i Tromsø kommune | 87 |
| Kart 37 | Private barnehager er markert med rødt punkt, kommunale med blått punkt | 88 |
| Kart 38 | Godkjenningspliktige vannverk i distriktene med kommunalt drift- og eieransvar .. | 91 |
| Kart 39 | Kommunale avløpsanlegg i distriktene (Grønn markering betyr lokal forskrift) | 91 |

Tabeller

| | | |
|----------|--|-----|
| Tabell 1 | Befolkningstallet i utviklingslagsområdene. Kilde: Kompas SSB | 34 |
| Tabell 2 | Oversikt over grunnkretser som inngår i STN-området | 76 |
| Tabell 3 | Produksjonstilskudd i jordbruket. Kilde: Landbruksdirektoratet | 81 |
| Tabell 4 | Kommunale planer med tema innenfor distrikt | 113 |

Bilder

| | | |
|---------|-------------------------------------|----|
| Bilde 1 | Ramfjorden, Gunn E. Jakobsen | 5 |
| Bilde 2 | Andersdal. Gunn E. Jakobsen | 80 |
| Bilde 3 | Sommarøy barnehage | 86 |
| Bilde 4 | Hamperokken, Gunn E. Jakobsen | 94 |